



COMUNITÀ MONTANA DEL GOCEANO

A map of the Basso Padovano region, showing the territories of the Bolognese, Padovani, and Veronesi. The map is divided into colored areas labeled: BULTE, ANELA, BONO, BURGO, BOTTIDA, ESPORLATU, ILLORAI, BENETUTTI, and NULE.

"Disposizioni urgenti di protezione civile per fronteggiare lo stato di emergenza [...] in relazione ad eventi calamitosi dovuti alla diffusione di incendi e fenomeni di combustione"
O.P.C.M. 22 Ottobre 2007 n° 3624

RELAZIONE DI PIANO

ELABORATO

C.1

Tipo elaborato_id elaborato. n° revisione

26 Settembre 2017

ING. GAVINO BRAU - *mb Engineering snc*

Collaboratori: Geom. Danilo Sulas, Dott.ssa Sara Meschini



C.1.	STRUTTURA DELLA RELAZIONE DI PIANO	4
C.2.	LE FASI OPERATIVE	4
C.3.	SISTEMA DI PROTEZIONE CIVILE LOCALE E SOGGETTI COINVOLTI	9
	SOGGETTI E RECAPITI PRINCIPALI	9
	STRUTTURA DI COORDINAMENTO LOCALE	10
	REFERENTI DEL SISTEMA LOCALE DI PROTEZIONE CIVILE – PRESIDIO	
	OPERATIVO INTERCOMUNALE	11
	REFERENTI FUNZIONI DI SUPPORTO - COC	15
	REFERENTI DEL PRESIDIO TERRITORIALE	21
	PRESIDI TERRITORIALI E PUNTI CRITICI DA MONITORARE	25
	PUNTI DI AVVISTAMENTO AIB	29
	AREE E STRUTTURE DI PROTEZIONE CIVILE	29
	STRUTTURE REGIONALI DI PROTEZIONE CIVILE	41
	STRUTTURE DI POLIZIA E DI VIGILANZA	41
	COMPAGNIE BARRACELLARI	44
	COMPENDI FORESTALI E/O NATURALISTICI	44
	VIABILITÀ DI EMERGENZA, CANCELLI, BLOCCHI DEL TRAFFICO	45
	CENSIMENTO DELLE RISORSE	52
	CARTA DEL MODELLO DI INTERVENTO PER LA PROTEZIONE CIVILE	72



INDICE DELLE TABELLE

TABELLA 1 - COLLEGAMENTI E RECAPITI DELLA STRUTTURA INTERCOMUNALE DI PROTEZIONE CIVILE	9
TABELLA 2 – REFERENTI DEL SISTEMA LOCALE DI PROTEZIONE CIVILE - PRESIDIO OPERATIVO INTERCOMUNALE	12
TABELLA 3 - REFERENTI FUNZIONI DI SUPPORTO – COC	16
TABELLA 4 – PRESIDIO TERRITORIALE	21
TABELLA 5 – PRESIDI TERRITORIALI E PUNTI CRITICI DA MONITORARE	26
TABELLA 6 – PUNTI AVVISTAMENTO AIB	29
TABELLA 7 - AREE DI ATTESA RISCHIO INCENDI	30
TABELLA 8 - AREE DI ATTESA RISCHIO IDRAULICO	31
TABELLA 9 - AREE DI ATTESA RISCHIO IDROGEOLOGICO	32
TABELLA 10 - AREE DI ACCOGLIENZA RISCHIO INCENDI.....	34
TABELLA 11 - AREE DI ACCOGLIENZA RISCHIO IDRAULICO	36
TABELLA 12 - AREE DI ACCOGLIENZA RISCHIO IDROGEOLOGICO.....	37
TABELLA 13 – AREE DI AMMASSAMENTO DEI SOCCORSI RISCHIO INCENDI.....	39
TABELLA 14 – AREE DI AMMASSAMENTO DEI SOCCORSI RISCHIO IDRAULICO	39
TABELLA 15 – AREE DI AMMASSAMENTO DEI SOCCORSI RISCHIO IDROGEOLOGICO.....	40
TABELLA 16 – STRUTTURE REGIONALI DI PROTEZIONE CIVILE	41
TABELLA 17 – STRUTTURE DI POLIZIA E VIGILANZA.....	41
TABELLA 18 – COMPAGNIE BARRACELLARI	44
TABELLA 19 – COMPENDI FORESTALI E/O NATURALISTICI	44
TABELLA 20 - ELENCO DEI CANCELLI/BLOCCHI DEL TRAFFICO LUNGO LE VIA DI FUGA	45
TABELLA 21 - VOLONTARIATO E PROFESSIONALITÀ NEL TERRITORIO	52
TABELLA 22 - MATERIALI DI PROPRIETÀ DELLE AMMINISTRAZIONI DELLA COMUNITÀ MONTANA..	55
TABELLA 23 - MEZZI DI PROPRIETÀ DELLE AMMINISTRAZIONI FACENTI PARTE DELLA COMUNITÀ MONTANA	58
TABELLA 24 – STRUTTURE O AZIENDE NEL TERRITORIO	61
TABELLA 25 – ENTI GESTORI DEI SERVIZI ESSENZIALI.....	65
TABELLA 26 – PRONTO INTERVENTO VIABILITÀ.....	66
TABELLA 27 – AREE A RISCHIO SPECIFICO – MATERIALI COMBUSTIBILI O INFIAMMABILI.....	67
TABELLA 28 – STRUTTURE OSPEDALIERE DI RIFERIMENTO	69
TABELLA 29 – ALTRE STRUTTURE SANITARIE DI RIFERIMENTO	70



C.1. STRUTTURA DELLA RELAZIONE DI PIANO

La **Relazione di Piano** indica le responsabilità e i compiti assegnati dal Piano di Protezione Civile, le procedure operative per la gestione delle varie fasi dell'emergenza sono invece riportate nell'elaborato "Modello di Intervento".

Questo elaborato è redatto in maniera schematica e separata dal resto del Piano, in modo da renderlo immediatamente consultabile in caso di necessità.

Alla relazione di Piano è allegato il Modello di intervento, per ciascun rischio, contenente le procedure operative per la realizzazione del costante scambio di informazioni tra il sistema centrale e periferico di Protezione Civile in modo da consentire l'utilizzo razionale delle risorse con il coordinamento di tutti i centri operativi dislocati nel territorio e di tutti gli attori coinvolti nelle procedure emergenziali.

Al fine di non rendere il documento eccessivamente articolato, data la necessità di renderlo agevolmente consultabile nell'emergenza, si è preferito non allegare rappresentazioni grafiche nel testo rimandando, per la loro consultazione, alle tavole grafiche o, preferibilmente, alla cartografia GIS.

Il presente elaborato è una revisione del settembre 2017 in seguito alle integrazioni fornite dai Comuni di Anela, Bultei, Bono e Illorai.

C.2. LE FASI OPERATIVE

La **ricezione dei bollettini** di Protezione Civile è garantita dal CFD della Sardegna che provvede a comunicarli e smistarli agli opportuni organi comunali per la determinazione delle rispettive fasi così come riportati nelle Tabelle seguenti.

Le segnalazioni alla Struttura Regionale da parte delle istituzioni, relative a rischi connessi a calamità naturali, dovranno essere comunicate al numero telefonico **349.8566008** (Direzione del Servizio Regionale Protezione Civile) o al numero telefonico **347.6500319** (Funzionario reperibile del Servizio Regionale Protezione Civile).

Per le segnalazioni dei cittadini, relative a rischi connessi a calamità naturali, è invece operativo il **numero verde 1515** del Corpo Forestale e di Vigilanza Ambientale.

L'avvio e il mantenimento dei **contatti con le strutture operative operanti sul territorio e gli enti territoriali e locali** è garantita, all'interno della struttura Intercomunale, dal Presidio Operativo Intercomunale per mezzo di un servizio di reperibilità **h24** con turnazione settimanale¹.

In seguito all'arrivo di un bollettino di Protezione Civile saranno immediatamente avvisati i Sindaci dei territori che si prevede potranno essere interessati e questi costituiranno immediatamente il Consiglio dei Sindaci che non si dovrà necessariamente riunire in forma fisica.



¹ Nominativi da indicarsi a cura delle Amministrazioni Comunali tramite decreto sindacale



CRITICITA' ASSENTE O POCO PROBABILE

Rischio Incendi di Interfaccia:

Al di fuori del periodo di elevato pericolo (*campagna AIB, ordinariamente dal 1/6 al 31/10*), è attivata dai singoli Sindaci in caso di incendio boschivo nel territorio comunale.

Rischio Idraulico e Idrogeologico:

E' attivata dai singoli Sindaci in caso di temporali.

Azioni del Sindaco

- conferma della ricezione del bollettino a Enti Competenti (Regione)
- avvia e mantiene i contatti con Regione, Prefettura-UTG, Provincia e strutture operative
- Monitoraggio dell'evolversi dell'evento
- Valutazione di eventuali danni locali

FASE DI ATTENZIONE

Rischio Incendi di Interfaccia:

E' attivata dal Consiglio dei Sindaci per tutta la durata del periodo di elevato pericolo (*campagna AIB, ordinariamente dal 1/6 al 31/10*).

Al di fuori del periodo di elevato pericolo è attivata dal Consiglio dei Sindaci in caso di comunicazione di Bollettino incendi con previsione di pericolosità bassa (*codice Verde*) o media (*codice Giallo*).

Rischio Idraulico e Idrogeologico:

E' attivata dal Consiglio dei Sindaci in caso di emissione dell'avviso di **criticità ordinaria**

Azioni del Consiglio dei Sindaci tramite il Presidente

- conferma la ricezione del bollettino a Enti Competenti (Regione)
- attiva il **Presidio Operativo Intercomunale** (struttura locale di coordinamento)
- avvia e mantiene i contatti con Regione, Prefettura-UTG, Provincia e strutture operative
- Allerta il **Presidio territoriale**



FASE DI ATTENZIONE

Rischio Incendi di Interfaccia:

E' attivata dal Sindaco del comune interessato in caso di comunicazione di Bollettino incendi con previsione di pericolosità alta (**codice Arancione**) o al verificarsi di un incendio boschivo sul territorio comunale, secondo le comunicazioni pervenute dalla Stazione forestale del CFVA o dal COP competente e/o dalla SOUP.

Rischio Idraulico e Idrogeologico:

E' attivata dal Sindaco in caso di emissione dell'avviso di **criticità moderata**

Azioni del Consiglio dei Sindaci

- Coordina l'assegnazione delle risorse (persone, materiali e mezzi)
- Garantisce il funzionamento del Presidio Operativo Intercomunale per i comuni non interessati dal livello di allerta arancione anche mediante nomina di un funzionario sostituto se il titolare viene impegnato nel suo COC
- Scioglie il Presidio Operativo Intercomunale se sono attivati tutti i COC dei Comuni della Comunità montana
- Valuta se necessario attivare il COI per gestire a livello Intercomunale emergenze di particolare gravità e, nel caso, lo attiva.

Azioni del Sindaco del comune interessato dall'allerta arancione

- attiva il **Centro Operativo Comunale**
- attiva il **Presidio Territoriale**
- avvia e/o mantiene i contatti con Regione, Prefettura-UTG, Provincia e strutture operative
- attiva il piano di salvaguardia della popolazione
- predisporre misure per l'attuazione del piano della viabilità



FASE DI PREALLARME

Rischio Incendi d4i Interfaccia:

E' attivata dal Sindaco del comune interessato in caso di comunicazione di Bollettino incendi con previsione di pericolosità estrema (**codice Rosso**) o al verificarsi di un incendio boschivo che andrà ad interessare la fascia di interfaccia.

Rischio Idraulico e Idrogeologico:

E' attivata dal Sindaco in caso di emissione dell'avviso di **criticità elevata**

Azioni del Consiglio dei Sindaci

- Coordina l'assegnazione delle risorse (persone, materiali e mezzi)
- Garantisce il funzionamento del Presidio Operativo Intercomunale per i comuni non interessati dal livello di allerta arancione anche mediante nomina di un funzionario sostituto se il titolare viene impegnato nel suo COC
- Scioglie il Presidio Operativo Intercomunale se sono attivati tutti i COC dei Comuni della Comunità montana
- Valuta se necessario attivare il COI per gestire a livello Intercomunale emergenze di particolare gravità e, nel caso, lo attiva.

Azioni del Sindaco del comune interessato dall'allerta rossa

- attiva il **Centro Operativo Comunale**
- avvia e/o mantiene i contatti con Regione, Prefettura-UTG, Provincia e strutture operative
- attiva il piano di salvaguardia della popolazione
- attiva il Piano della viabilità
- attiva le misure di informazione, soccorso, evacuazione e assistenza della popolazione



EVENTO IN ATTO

Nel caso in cui un fenomeno non previsto, connesso anche ad un'altra tipologia di rischio, si verifichi in maniera improvvisa con coinvolgimento della popolazione.

si attiva direttamente la **fase di allarme** con l'esecuzione della procedura di soccorso ed evacuazione.

Azioni del Consiglio dei Sindaci

- Coordina l'assegnazione delle risorse (persone, materiali e mezzi)
- Attiva e garantisce il funzionamento del Presidio Operativo Intercomunale
- Scioglie il Presidio Operativo Intercomunale se sono attivati tutti i COC dei Comuni della Comunità montana
- Valuta se necessario attivare il COI per gestire a livello Intercomunale emergenze di particolare gravità e, nel caso, lo attiva.

Azioni del Sindaco del comune interessato dall'evento

- attiva il **Centro Operativo Comunale** nel più breve tempo possibile
- avvia e/o mantiene i contatti con Regione (CFD), Prefettura-UTG, Provincia e strutture operative comunicando l'attivazione del COC
- mette in opera quanto previsto nella Piano di Protezione Civile Comunale e/o Intercomunale anche ai fini di una eventuale evacuazione o attività di assistenza alla popolazione
- attiva le misure di informazione della popolazione al fine di indicare le modalità con le quali affrontare le diverse situazioni di rischio e/o eventuali evacuazioni
- avvia le procedure di soccorso, evacuazione e/o assistenza della popolazione.

Il rientro da ciascuna fase operativa ovvero il passaggio alla fase successiva viene disposto dai Sindaci sulla base delle comunicazioni del Centro Funzionale Regionale o Centrale trasmesse dalla Prefettura-UTG, e/o dalla valutazione del presidio territoriale.



C.3. SISTEMA DI PROTEZIONE CIVILE LOCALE E SOGGETTI COINVOLTI

SOGGETTI E RECAPITI PRINCIPALI

Per mezzo dei seguenti recapiti e riferimenti, la **Struttura Intercomunale di Protezione Civile** garantisce i collegamenti telefonici e fax, ed e-mail (**TABELLA 1**), sia con la Regione che con la Prefettura-UTG, per la ricezione e la tempestiva presa in visione dei bollettini/avvisi di allertamento

TABELLA 1 - COLLEGAMENTI E RECAPITI DELLA STRUTTURA INTERCOMUNALE DI PROTEZIONE CIVILE			
Sede COC/COI	telefono cellulare	fax	email
SEDE COMUNITA' MONTANA P.zza S. Francesco, snc - BONO	PRESIDENTE PRO TEMPORE DI TURNO	079.790050	cmgoceano@pec.cmgoceano.it
MUNICIPIO COMUNE DI ANELA Via Pascoli 5, ANELA	SINDACO 334.20619780	079.799046	Comuneanela.segret@tiscali.it
MUNICIPIO COMUNE DI BENETUTTI Corso F. Cocco - Ortu, 76 Benetutti	GEOM SALIS MARCO 349.7537172	079.796323	tecnico.salis@comune.benetutti.ss.it
MUNICIPIO COMUNE DI BONO Corso Angioy n. 2, Bono	SINDACO 340 2600927	079 790116	protocollo@pec.comunebono.gov.it mulaselio@yahoo.it
	Consigl. VANNINI PIER NICOLA 331 3785927		Pier.1982@libero.it
MUNICIPIO COMUNE DI BOTTIDDA Via Goceano 2, Bottidda	SINDACO 348.7352306	079.793575	sindaco@comune.bottidda.ss.it



MUNICIPIO COMUNE DI BULTEI Via Risorgimento 1, Bultei	SINDACO 3387484958	079795872	sindaco@comune.bultei.ss.it
MUNICIPIO COMUNE DI BURGOS Via Marconi 1, Burgos			
MUNICIPIO COMUNE DI ESPORLATU Piazza Dante 1, ESPORLATU	SINDACO 340.3531682	079.793784	comune.esporlatu@tiscali.it
MUNICIPIO COMUNE DI ILLORAI Piazza IV Novembre 2, ILLORAI	SINDACO – PITTALIS MARIA GIOVANNA 349.8466127	079.792407	giannapittalis@tiscali.it illoraiprotezionecivile@gmail.com
BIBLIOTECA COMUNALE COMUNE DI NULE Via Grazia Deledda 1, NULE	RESP. UFFICIO TECNICO 348.1519540	079.765128	ufficiotecnico@comune.nule.ss.it

STRUTTURA DI COORDINAMENTO LOCALE

La Struttura di Coordinamento Intercomunale è costituita da un numero minimo di funzionari comunali appartenenti alla Comunità Montana, Consiglio dei Sindaci compreso, che dovranno costituire secondo i livelli di allerta e fasi descritti nella Procedura Operativa:

- Il Presidio Operativo Intercomunale;

La Struttura di Coordinamento Comunale è costituita da responsabili comunali, Sindaci compresi, che dovranno costituire secondo i livelli di allerta e fasi descritti nella Procedura Operativa:

- il Presidio Territoriale;
- il Centro Operativo Comunale.



REFERENTI DEL SISTEMA LOCALE DI PROTEZIONE CIVILE – PRESIDIO OPERATIVO INTERCOMUNALE

I referenti del sistema locale di Protezione civile (TABELLA 2) costituiscono il PRESIDIO OPERATIVO che, con turnazione settimanale degli addetti, garantisce reperibilità h24 e risponde alle seguenti caratteristiche:

- Ridondanza dei contatti
- Possibilità per i reperibili di assumere alcune decisioni atte all'attivazione del sistema di protezione civile
- Possibilità di accedere tempestivamente al Fax a cui sono spediti i bollettini/avvisi di allertamento

I Sindaci si avvalgono, già a partire dalla fase **GIALLA di ATTENZIONE**, del Presidio Operativo che ha il compito di fornire al Sindaco le informazioni necessari e in merito all'evolversi dell'evento in atto o previsto e mantenere i contatti con le diverse amministrazioni ed enti interessati. Il personale incaricato sarà soggetto a turnazioni di reperibilità da definirsi nel dettaglio a cura del Consiglio dei sindaci e formalizzato mediante ORDINANZA SINDACALE unitamente all'atto di nomina.

Il presidio Operativo Intercomunale potrà costituirsi anche senza una presenza fisica presso le sedi amministrative della Comunità Montana o del Comune di appartenenza del funzionario.

Il presidio operativo :

- garantisce il rapporto costante con Regione, Provincia e Prefettura-UTG
- attiva la funzione tecnica di valutazione e pianificazione
- è dotato di un fax, un telefono e un computer



TABELLA 2 – REFERENTI DEL SISTEMA LOCALE DI PROTEZIONE CIVILE - PRESIDIO OPERATIVO INTERCOMUNALE

-- allegare al Piano il decreto sindacale di nomina dei referenti --

SEDE: COMUNITÀ MONTANA DEL GOCEANO o, in alternativa, sede del COC di appartenenza

REFERENTE	TELEFONO CELLULARE	FAX	EMAIL
Comune di Anela Sig. Francesco Bulla Sig. _Mulas Maria Grazia Sig. Nasone Pasquale	+39. 349.4159761 +39. 3478614370 +39. 3480410176	+39. 079799288 +39. 079799288 +39. 079799288	comuneanela.segret@tiscali.it comuneanela.segret@tiscali.it comuneanela.segret@tiscali.it
Comune di Benetutti Sig. Lai Biagio Sig. Cadau Vincenzo Sig. _____	+39. 334.6635089 +39. 349.7537426 +39. _____	+39. 079.796323 +39. 079.796323 +39. _____	_____ _____ _____
Comune di Bono Ing. Maria Francesca Pala Arch. Jr Nurra Raimondo Geom. Viridis Giovanni	+39. _____ +39. _____ +39. _____	+39. _____ +39. _____ +39. _____	_____ _____ _____
Comune di Bottidda Sig. Fantasia Antonio Michele Arch. Jr Sig. Barca Serafino Sig. Garau Gavino	+39. 348.4003167 +39. 348.7352308 +39. 348.7352306	+39. 079/793575 +39. 079/793575 +39. 079/793575	michelefantasia@tiscali.it ufficiotributi@comune.bottidda.ss.it sindaco@comune.bottidda.ss.it



TABELLA 2 – REFERENTI DEL SISTEMA LOCALE DI PROTEZIONE CIVILE - PRESIDIO OPERATIVO INTERCOMUNALE

-- allegare al Piano il decreto sindacale di nomina dei referenti --

SEDE: COMUNITÀ MONTANA DEL GOCEANO o, in alternativa, sede del COC di appartenenza

REFERENTE	TELEFONO CELLULARE	FAX	EMAIL
Comune di Bultei			
Sig. Antonio Correddu	+39. 3403409910	+39. 079795852	tecnico1.bultei@tiscali.it
Sig. Gian Pietro Becciu	+39. 3403409909	+39. 079795852	tecnico.bultei@tiscali.it
Sig. _____	+39. _____	+39. _____	@ _____
Comune di Burgos			
Sig. _____	+39. _____	+39. _____	@ _____
Sig. _____	+39. _____	+39. _____	@ _____
Sig. _____	+39. _____	+39. _____	@ _____
Comune di Esporlatu			
Geom. Giagio Marras	+39. 348.4003167	+39. 079/793575	michelefantasia@tiscali.it
Sig. Durgali Filippo	+39. 348.7352308	+39. 079/793575	ufficiotributi@comune.bottidda.ss.it
Sig. _____	+39. _____	+39. _____	@ _____
Comune di Illorai			
Prof.ssa Maria Giovanna Pittalis	+39. 349.8466127	+39. 079.792407	giannapittalis@tiscali.it
Ing. Gianfranco Sanna	+39. 349.1520438	+39. 079.792407	tecnicoillorai@tiscali.it
Geom. Ivo Zirone	+39. 347.8543491	+39. 079.792407	utillorai@tiscali.it
Galistu Luigi	+39. 320.3486135	+39. 079.792407	@ _____
Uda Antonio Bachisio	+39. 328.427048	+39. 079.792407	comune.illorai@tiscali.it



TABELLA 2 – REFERENTI DEL SISTEMA LOCALE DI PROTEZIONE CIVILE - PRESIDIO OPERATIVO INTERCOMUNALE

-- allegare al Piano il decreto sindacale di nomina dei referenti --

SEDE: COMUNITÀ MONTANA DEL GOCEANO o, in alternativa, sede del COC di appartenenza

REFERENTE	TELEFONO CELLULARE	FAX	EMAIL
Comune di Nule			
Ing. Giovanni Compostu	+39. 348.1519540	+39. 079.765128	ufficiotecnico@comune.nule.ss.it
Geom. Mario Mellino	+39. 348.1519544	+39. 079.765128	ufficiotecnico2@comune.nule.ss.it
Sig. Antonio Farre	+39. 348.1519546	+39. 079.765128	@



REFERENTI FUNZIONI DI SUPPORTO - COC

I Sindaci dei singoli Comuni, a partire dalla fase **ARANCIONE di ATTENZIONE**, si avvalgono di un **Centro Operativo Comunale** organizzato nell'ambito della struttura Comunale. Il Centro operativo, con reperibilità in **h24**, si attiva attraverso la convocazione delle diverse funzioni di supporto e rispetta i criteri di seguito riportati:

- organizzato per funzioni di supporto.
- ubicazione esterna alle aree a rischio con sede preferibilmente alternativa al Municipio.
- Assetto del Centro:
 - o sala operativa con le postazioni delle funzioni di supporto;
 - o postazione radio;
 - o sala riunioni per gli incontri necessari al coordinamento;
- Segreteria per il raccordo tra le funzioni di supporto, attività amministrativa, protocollo.

Al fine di garantire la copertura **h24** del servizio sono individuate tramite DECRETO SINDACALE due persone per ciascuna *funzione di supporto* che, durante l'emergenza, si alterneranno nell'operatività del COC con turnazioni di 4/6 ore da definirsi a cura del Responsabile del COC – funzione tecnica di Valutazione e Pianificazione. Il numero complessivo sarà pertanto pari a 6 addetti.



Tabella 3 - REFERENTI FUNZIONI DI SUPPORTO – COC

-- allegare al Piano il decreto sindacale di nomina dei referenti --

MACRO FUNZIONI DI SUPPORTO	NOMINATIVO E QUALIFICA	TELEFONO	FAX	EMAIL
COMUNE DI ANELA				
AREA TECNICA - valutazione e pianificazione - materiali e mezzi - servizi essenziali	RESP. UFF. TECNICO Francesco Bulla	349.4159761	079.799288	comuneanela.segret@tiscali.it
AREA ASSISTENZA - volontariato - sanità, assist. sociale e veterinaria - assistenza alla popolazione	SINDACO Mulas Antonio Damiano	3493946682	079.799288	comuneanela.segret@tiscali.it
AREA COMUNICAZIONI E VIABILITÀ - strutture operative locali e viabilità - telecomunicazioni	VIGILE URBANO Mulas Maria Grazia	3478614370	079.799288	comuneanela.segret@tiscali.it
COMUNE DI BENETUTTI				
AREA TECNICA - valutazione e pianificazione - materiali e mezzi - servizi essenziali	Geom. Salis Marco	349.7537172	079.796323	tecnico.salis@comune.benetutti.ss.it
AREA ASSISTENZA - volontariato - sanità, assist. sociale e veterinaria - assistenza alla popolazione	Lai Biagio	334.6635089	079.796323	
AREA COMUNICAZIONI E VIABILITÀ - strutture operative locali e viabilità - telecomunicazioni	Cadau Vincenzo	349.7537426	079.796323	



Tabella 3 - REFERENTI FUNZIONI DI SUPPORTO – COC

-- allegare al Piano il decreto sindacale di nomina dei referenti --

MACRO FUNZIONI DI SUPPORTO	NOMINATIVO E QUALIFICA	TELEFONO	FAX	EMAIL
COMUNE DI BONO				
AREA TECNICA - valutazione e pianificazione - materiali e mezzi - servizi essenziali	Ing. Maria Francesca Pala			
AREA ASSISTENZA - volontariato - sanità, assist. sociale e veterinaria - assistenza alla popolazione	Arch. Jr Nurra Raimondo			
AREA COMUNICAZIONI E VIABILITÀ - strutture operative locali e viabilità - telecomunicazioni	Geom. Viridis Giovanni			
COMUNE DI BOTTIDDA				
AREA TECNICA - valutazione e pianificazione - materiali e mezzi - servizi essenziali	SINDACO Sig. Garau Gavino	348/7352306	079/793575	michelefantasia@tiscali.it
AREA ASSISTENZA - volontariato - sanità, assist. sociale e veterinaria - assistenza alla popolazione	Sig. Barca Serafino	348/7352308	079/793575	ufficiotributi@comune.bottidda.ss.it
AREA COMUNICAZIONI E VIABILITÀ - strutture operative locali e viabilità - telecomunicazioni	Sig. Fantasia Antonio Michele	348/4003167	079/793575	sindaco@comune.bottidda.ss.it



Tabella 3 - REFERENTI FUNZIONI DI SUPPORTO – COC

-- allegare al Piano il decreto sindacale di nomina dei referenti --

MACRO FUNZIONI DI SUPPORTO	NOMINATIVO E QUALIFICA	TELEFONO	FAX	EMAIL
COMUNE DI BULTEI				
AREA TECNICA - valutazione e pianificazione - materiali e mezzi - servizi essenziali	RESP. UFF. TECNICO Antonio Correddu	3403409909	079.795852	Tecnico1.bultei@tiscali.it
AREA ASSISTENZA - volontariato - sanità, assist. sociale e veterinaria - assistenza alla popolazione	SINDACO Francesco Fois	3387484958	079.795852	sindaco@comune.bultei.ss.it
	VICE SINDACO Daniele Arca	3487784995	079.795852	
AREA COMUNICAZIONI E VIABILITÀ - strutture operative locali e viabilità - telecomunicazioni	VIGILE URBANO Mugoni Nicolina Angela	3403409911	079.795852	vigilanza@comune.bultei.ss.it
COMUNE DI BURGOS				
AREA TECNICA - valutazione e pianificazione - materiali e mezzi - servizi essenziali				
AREA ASSISTENZA - volontariato - sanità, assist. sociale e veterinaria - assistenza alla popolazione				
AREA COMUNICAZIONI E VIABILITÀ - strutture operative locali e viabilità - telecomunicazioni				



Tabella 3 - REFERENTI FUNZIONI DI SUPPORTO – COC

-- allegare al Piano il decreto sindacale di nomina dei referenti --

MACRO FUNZIONI DI SUPPORTO	NOMINATIVO E QUALIFICA	TELEFONO	FAX	EMAIL
COMUNE DI ESPORLATU				
AREA TECNICA - valutazione e pianificazione - materiali e mezzi - servizi essenziali	RESP. UFF. TECNICO Biagio Marras	347.7536978	079.793784	ufficiotec.esp@tiscali.it
AREA ASSISTENZA - volontariato - sanità, assist. sociale e veterinaria - assistenza alla popolazione	SINDACO Pintore Pietro Francesco	340.3531682	079.793784	comune.esporlatu@tiscali.it
AREA COMUNICAZIONI E VIABILITÀ - strutture operative locali e viabilità - telecomunicazioni	VIGILE URBANO Durgali Filippo	349.1046341	079.793784	uff.vigile@tiscali.it
COMUNE DI ILLORAI				
AREA TECNICA - valutazione e pianificazione - materiali e mezzi - servizi essenziali	Ing. Gianfranco Sanna Resp. Area Tecnica	349.1520438	079.792656	tecnicoillorai@tiscali.it
	Geom. Ivo Zirone Istruttore Tecnico	347 8543491	079.792656	utillorai@tiscali.it
AREA ASSISTENZA - volontariato - sanità, assist. sociale e veterinaria - assistenza alla popolazione	Pittalis Maria Giovanna Sindaco	349 8466127	079.792656	giannapittalis@tiscali.it
	Filia Marino Vice-Sindaco	328 6270885	—	filiamarinofrancesco@gmail.com
	Dott. Bachisio A.Moro Resp. Area Finanziaria-contabile	338 2951140	079 792656	rag.illorai@tiscali.it



Tabella 3 - REFERENTI FUNZIONI DI SUPPORTO – COC

-- allegare al Piano il decreto sindacale di nomina dei referenti --

MACRO FUNZIONI DI SUPPORTO	NOMINATIVO E QUALIFICA	TELEFONO	FAX	EMAIL
	Dott.ssa Luana Miscali Area Socio-Assistenziale		079 792656	servsociali.illorai@tiscali.it
	Dott.ssa Angela Trogu Stato civile, Anagrafe		079 792656	aire.illorai@tiscali.it
AREA COMUNICAZIONI E VIABILITÀ - strutture operative locali e viabilità - telecomunicazioni	Galistu Luigi Operatore tecnico specializzato	320.3486135		
	Uda Antonio Bachisio Resp. Area Amministrativa	328.427048	079.792656	comune.illorai@tiscali.it
	Rag. Pau Enrico Agente Polizia Locale			polizia.illorai@tiscali.it
COMUNE DI NULE				
AREA TECNICA - valutazione e pianificazione - materiali e mezzi - servizi essenziali	Ing. Giovanni Cumpostu	348.1519540	079.765128	ufficiotecnico@comune.nule.ss.it
AREA ASSISTENZA - volontariato - sanità, assist. sociale e veterinaria - assistenza alla popolazione	Antonio Farre	348.1519546	079.765128	Ufficiotecnico2@comune.nule.ss.it
AREA COMUNICAZIONI E VIABILITÀ - strutture operative locali e viabilità - telecomunicazioni	Geom. Mario Mellino	348.1519544	079.765128	

I dati delle tabelle dovranno essere sempre aggiornati e gli eventuali cambiamenti dovranno essere comunicati alle strutture del Sistema di Comando e Controllo.



REFERENTI DEL PRESIDIO TERRITORIALE

È previsto un sistema di vigilanza sul territorio per garantire le attività di ricognizione e di sopralluogo delle aree esposte a rischio, soprattutto molto elevato, in grado di comunicare in tempo reale le eventuali criticità per consentire l'adozione delle conseguenti misure di salvaguardia. Il Presidio Territoriale può essere composto da squadre miste, personale dei propri uffici tecnici, del volontariato locale ed eventualmente delle diverse strutture operative presenti sul territorio laddove disciplinato tramite accordi e protocolli d'intesa ai sensi della normativa vigente, per il controllo dei punti critici, delle aree soggette a rischio, dell'agibilità delle vie di fuga e della funzionalità delle aree di emergenza.

Tabella 4 – PRESIDIO TERRITORIALE				
Composizione del presidio Territoriale <i>(nominativi e struttura di appartenenza)</i>	Compiti e funzioni	telefono	mezzi	Referente
COMUNE DI ANELA				
COMANDO POLIZIA MUNICIPALE	Monitoraggio/Gestione Viabilità	079/799046	Auto e moto	
COMPAGNIA BARRACELLARE	Monitoraggio Aree di Emergenza Monitoraggio Punti Critici	328.5699082	Veicoli in dotazione [A4]	
ASSOCIAZIONI VOLONTARIATO AVIS	Assistenza alla popolazione		Veicoli in dotazione	
ASSOCIAZIONI SPORTIVE	Monitoraggio Aree di Emergenza Allarme alla popolazione			
Associazione di protezione civile	Allarme Monitoraggio Aree di Emergenza			
COMUNE DI BENETUTTI				
COMANDO POLIZIA MUNICIPALE	Monitoraggio Territorio Gestione Viabilità	079/7979000	Auto e moto	
COMPAGNIA BARRACELLARE Cocco Antonio – 95 persone	Monitoraggio del Territorio Monitoraggio Aree di Emergenza	079/796586 3402788093	Autobotti	
ASSOCIAZIONE PROTEZIONE CIVILE ISCALAPIU	Allarme	3478380517	Autobotti e Fuoristrada	



Tabella 4 – PRESIDIO TERRITORIALE				
Composizione del presidio Territoriale <i>(nominativi e struttura di appartenenza)</i>	Compiti e funzioni	telefono	mezzi	Referente
BENETUTTI Flores Salvatore – 35 persone	Monitoraggio Aree di Emergenza	3933139345		
AVIS Mulas Damiano – 30 persone	Assistenza Sanitaria	3493946682	n.3 Mezzi di trasporto sanitario	
CENTRO VOLONTARIATO CITTADINO - IL BUON SAMARITANO Cappai Antonia Angela – 30 persone	Allarme Assistenza Sociale	3492213255		
DOTT.SSA VARGIU ANASTASIA	Assistenza Sanitaria	3397373190		
DOTT. LAI DINO IGNAZIO	Assistenza Sanitaria	079796833		
UFFICIO VETERINAIO Dott. Canu Salvatore	Assistenza Veterinaria	079796978 3400932566		
COMUNE DI BONO				
COMANDO POLIZIA MUNICIPALE	Monitoraggio/Gestione Viabilità	079/7916921	n.1 Autovettura	
PROTEZIONE CIVILE – S.O.G.I.T. Croce di San Giovanni		331 3748275		Giovanni Mariano
COMPAGNIA BARRACELLARE	Monitoraggio Aree di Emergenza	079/791158	Veicoli in dotazione	
AVIS	Assistenza alla popolazione	3478177908		
A.V.O.S. 118	Assistenza alla popolazione	3498431818	n.2 Autoambulanze di soccorso e Soccorso avanzato (tipo a)	
Aletico Bono – Associazione Sportiva	Allarme porta a porta Assistenza alla popolazione	3463817769		



Tabella 4 – PRESIDIO TERRITORIALE

Composizione del presidio Territoriale <i>(nominativi e struttura di appartenenza)</i>	Compiti e funzioni	telefono	mezzi	Referente
Dott.ssa - Vannini Franca - Medico	Assistenza alla popolazione	079 790204		
Dott. Sarta Paolo - Medico	Assistenza alla popolazione	079 791001		
Dott. Demontis Agostino - Medico	Assistenza alla popolazione	079 7949056		
Ing. Viridis Salvatore	Censimento e Valutazione danni	079790920		
Ing. Mulas Ubaldo	Censimento e Valutazione danni	079791215		
Ing. Cubeddu Nives	Censimento e Valutazione danni	079791257		
Arch. Cuccuru Piera	Censimento e Valutazione danni			
Arch. Piroddi Sergio	Censimento e Valutazione danni			
COMUNE DI BOTTIDDA				
COMANDO POLIZIA MUNICIPALE	Monitoraggio/Gestione Viabilità	079/4128004	Auto e moto	
COMPAGNIA BARRACELLARE	Monitoraggio Aree di Emergenza	079/793502	Veicoli in dotazione	
ASSOCIAZIONI VOLONTARIATO	Assistenza alla popolazione		Veicoli in dotazione	
ASSOCIAZIONI SPORTIVE	Monitoraggio Aree di Emergenza			
COMUNE DI BULTEI				
COMANDO POLIZIA MUNICIPALE	Monitoraggio/Gestione Viabilità	079/5627091	Auto	
COMPAGNIA BARRACELLARE	Monitoraggio Aree di Emergenza	079/795024	Veicoli in dotazione	



Tabella 4 – PRESIDIO TERRITORIALE

Composizione del presidio Territoriale <i>(nominativi e struttura di appartenenza)</i>	Compiti e funzioni	telefono	mezzi	Referente
ASSOCIAZIONI VOLONTARIATO	Assistenza alla popolazione		Veicoli in dotazione	
ASSOCIAZIONI SPORTIVE	Monitoraggio Aree di Emergenza			
AVIS	Assistenza alla popolazione	3280891236		
COMUNE DI BURGOS				
COMANDO POLIZIA MUNICIPALE	Monitoraggio/Gestione Viabilità	079/790535	Auto e moto	
COMPAGNIA BARRACELLARE	Monitoraggio Aree di Emergenza	-	Veicoli in dotazione	
ASSOCIAZIONI VOLONTARIATO	Assistenza alla popolazione		Veicoli in dotazione	
ASSOCIAZIONI SPORTIVE	Monitoraggio Aree di Emergenza			
COMUNE DI ESPORLATU				
COMANDO POLIZIA MUNICIPALE	Monitoraggio/Gestione Viabilità	079.793538	Autoveicoli in dotazione	
COMPAGNIA BARRACELLARE	Monitoraggio Aree di Emergenza	342.0890937	Autocarro cabinato	
AVIS INTERCOMUNALE BURGOS-ESPORLATU	Assistenza alla popolazione	333.7578666	Autoambulanza di soccorso di base e di trasporto (tipo b)	
COMUNE DI ILLORAI				
UFFICIO POLIZIA LOCALE	Monitoraggio/Gestione Viabilità	079.792407	Fiat Panda 4x4	Pau Enrico
COMPAGNIA BARRACELLARE	Monitoraggio Aree di Emergenza/Gestione viabilità	380.3183169	Autocarro con pompa Fuoristrada	Cabizzosu Giovanni Luigi



Tabella 4 – PRESIDIO TERRITORIALE				
Composizione del presidio Territoriale <i>(nominativi e struttura di appartenenza)</i>	Compiti e funzioni	telefono	mezzi	Referente
AVIS ILLORAI	Assistenza alla popolazione	327 7559449		Cafarotti Alessandro
S.O.G.IT PROTEZIONE CIVILE ILLORAI	Assistenza alla popolazione	340 9060680		Pischedda Mauro Nicola
COMUNE DI NULE				
COMANDO POLIZIA MUNICIPALE	Monitoraggio/Gestione Viabilità	079/798025	Auto e moto	
COMPAGNIA BARRACELLARE	Monitoraggio Aree di Emergenza		Veicoli in dotazione	
ASSOCIAZIONI VOLONTARIATO	Assistenza alla popolazione		Veicoli in dotazione	
ASSOCIAZIONI SPORTIVE	Monitoraggio Aree di Emergenza			

I dati delle tabelle dovranno essere sempre aggiornati e gli eventuali cambiamenti dovranno essere comunicati alle strutture del Sistema di Comando e Controllo.

PRESIDI TERRITORIALI E PUNTI CRITICI DA MONITORARE

Elenco dei punti critici individuati e mappati ai fini di assicurare l'attività di monitoraggio osservativo in tempo reale, in particolare per il rischio idrogeologico e idraulico sulla base del sistema di allertamento nazionale ai sensi del DPCM del 27 febbraio del 2004.

Le attività di controllo e di presidio territoriale, sono da stabilire attraverso accordi specifici (vedasi Allegato B alle Linee guida Regionali), sottoscritti e allegati al "Piano", con tutti i soggetti che operano a livello locale nelle attività di presidio territoriale idraulico, secondo quanto stabilito dal Manuale Operativo delle allerte.



Tabella 5 – PRESIDI TERRITORIALI E PUNTI CRITICI DA MONITORARE

ID	COMUNE	COORDINATE	TIPOLOGIA	SOGGETTO PREPOSTO AL MONITORAGGIO	ATTIVITA' DA PIANIFICARE
IDR_1	ANELA	1506648.94629755-4474361.3035309	Controllo Evento Idraulico	COMPAGNIA BARRACELLARE	Analisi visiva del fenomeno in atto e report fotografico. Se possibile, misurazione del tirante idrico
IDR_2	ANELA	1507450.1863494-4474904.7405679	Controllo Evento Idraulico		
GEO_1	ANELA	1502067.81601938-4477907.55977501	Controllo Evento idrogeologico	COMPAGNIA BARRACELLARE	Analisi visiva del fenomeno in atto e report fotografico. Se possibile, misurazione del tirante idrico
GEO_2	ANELA	1501281.2238661-4479117.476197	Controllo Evento idrogeologico		
GEO_1	BENETUTTI	1514829.89978773-4478617.36834648	Controllo Evento idrogeologico	COMPAGNIA BARRACELLARE	Analisi visiva del fenomeno in atto e report fotografico. Se possibile, misurazione del tirante idrico
GEO_2	BENETUTTI	1514458.45175884-4478132.94534106	Controllo Evento idrogeologico		
GEO_3	BENETUTTI	1514755.43900774-4478421.37387962	Controllo Evento idrogeologico		
IDR_1	BENETUTTI	1513175.5010784-4480715.96412263	Controllo Evento Idraulico	COMPAGNIA BARRACELLARE	Analisi visiva del fenomeno in atto e report fotografico. Se possibile, misurazione del tirante idrico
IDR_2	BENETUTTI	1510367.3882148-4475038.971552	Controllo Evento Idraulico		
IDR_3	BENETUTTI	1511026.40891122-4475236.67776093	Controllo Evento Idraulico		
IDR_4	BENETUTTI	1513864.47726102-4476259.44364694	Controllo Evento Idraulico		
IDR_5	BENETUTTI	1514100.69766649-4474232.74103768	Controllo Evento Idraulico		
GEO_1	BONO	1501553.07064192-4475177.38269473	Controllo Evento idrogeologico	COMPAGNIA BARRACELLARE	Analisi visiva del fenomeno in atto e report fotografico. Se possibile, misurazione del tirante idrico
GEO_2	BONO	1498198.29246719-4475425.61906095	Controllo Evento idrogeologico		
GEO_3	BONO	1496184.42113774-4478012.72986037	Controllo Evento idrogeologico		
GEO_4	BONO	1499377.05648367-4475132.90103373	Controllo Evento idrogeologico		
IDR_1	BONO	1502037.34678989-4474101.213477	Controllo Evento Idraulico	COMPAGNIA BARRACELLARE	Analisi visiva del fenomeno in atto e report fotografico. Se possibile, misurazione del tirante idrico
IDR_2	BONO	1502028.73743615-4473587.52203707	Controllo Evento Idraulico		
IDR_3	BONO	1502247.55851042-4473905.35067938	Controllo Evento Idraulico		
IDR_4	BONO	1502292.75761757-4474025.16418562	Controllo Evento Idraulico		
IDR_5	BONO	1502234.64447981-4474513.02756432	Controllo Evento Idraulico		
IDR_6	BONO	1502731.8346584-4474520.20202577	Controllo Evento Idraulico		
IDR_7	BONO	1505988.32271124-4473245.30022584	Controllo Evento Idraulico		
IDR_1	BOTTIDDA	1500952.16559051-4471650.73480266	Controllo Evento Idraulico	COMPAGNIA BARRACELLARE	Analisi visiva del fenomeno in atto e report fotografico. Se possibile, misurazione del tirante idrico
IDR_2	BOTTIDDA	1501114.45130479-4471611.85385028	Controllo Evento Idraulico		
IDR_3	BOTTIDDA	1500334.29654289-4471155.42527885	Controllo Evento Idraulico		



Tabella 5 – PRESIDI TERRITORIALI E PUNTI CRITICI DA MONITORARE

ID	COMUNE	COORDINATE	TIPOLOGIA	SOGGETTO PREPOSTO AL MONITORAGGIO	ATTIVITA' DA PIANIFICARE
IDR_4	BOTTIDDA	1504472.58225717-4469141.2228979	Controllo Evento Idraulico		
IDR_5	BOTTIDDA	1505448.83225717-4467179.42527885	Controllo Evento Idraulico		
GEO_4	BOTTIDDA	1500820.30844765-4471819.78242171	Controllo Evento idrogeologico	COMPAGNIA BARRACELLARE	Analisi visiva del fenomeno in atto e report fotografico. Se possibile, misurazione del tirante idrico
GEO_1	BOTTIDDA	1500431.49892384-4471157.11575504	Controllo Evento idrogeologico		
GEO_2	BOTTIDDA	1500659.29059051-4471033.92230266	Controllo Evento idrogeologico		
GEO_3	BOTTIDDA	1500970.33820956-4470938.41039789	Controllo Evento idrogeologico		
GEO_4	BOTTIDDA	1495657.17154289-4476501.76754075	Controllo Evento idrogeologico		
IDR_1	BULTEI	1505471.45851773-4478369.19552792	Controllo Evento Idraulico	COMPAGNIA BARRACELLARE	Analisi visiva del fenomeno in atto e report fotografico. Se possibile, misurazione del tirante idrico
IDR_2	BULTEI	1505250.50071945-4478516.92401757	Controllo Evento Idraulico		
IDR_3	BULTEI	1505105.7352654-4478586.76699979	Controllo Evento Idraulico		
IDR_4	BULTEI	1505056.21024165-4478663.80592563	Controllo Evento Idraulico		
IDR_5	BULTEI	1509074.93310927-4475587.75167252	Controllo Evento Idraulico		
GEO_1	BULTEI	1503487.494532-4478312.05126974	Controllo Evento idrogeologico	COMPAGNIA BARRACELLARE	Analisi visiva del fenomeno in atto e report fotografico. Se possibile, misurazione del tirante idrico
GEO_2	BULTEI	1504073.32900101-4480784.06954939	Controllo Evento idrogeologico		
GEO_3	BULTEI	1504003.9093096-4483201.90660646	Controllo Evento idrogeologico		
IDR_1	BURGOS	1503868.68657468-4468611.97228428	Controllo Evento Idraulico	COMPAGNIA BARRACELLARE	Analisi visiva del fenomeno in atto e report fotografico. Se possibile, misurazione del tirante idrico
GEO_1	BURGOS	1499344.60610599-4471323.56625604	Controllo Evento idrogeologico	COMPAGNIA BARRACELLARE	Analisi visiva del fenomeno in atto e report fotografico. Se possibile, misurazione del tirante idrico
GEO_2	BURGOS	1499716.55830541-4471351.21737878	Controllo Evento idrogeologico		
GEO_3	BURGOS	1499755.35907441-4471208.94789243	Controllo Evento idrogeologico		
GEO_4	BURGOS	1499764.27879143-4471585.35995036	Controllo Evento idrogeologico		
GEO_5	BURGOS	1499624.68522018-4470607.7589658	Controllo Evento idrogeologico		
GEO_6	BURGOS	1494703.67734445-4474222.02829922	Controllo Evento idrogeologico		
GEO_1	ESPORLATU	1499384.05825-4470344.70822619	Controllo Evento idrogeologico	COMPAGNIA BARRACELLARE	Analisi visiva del fenomeno in atto e report fotografico. Se possibile, misurazione del tirante idrico
GEO_2	ESPORLATU	1498871.84396428-4470105.92846429	Controllo Evento idrogeologico		
GEO_3	ESPORLATU	1499020.60586905-4470647.72608334	Controllo Evento idrogeologico		



Tabella 5 – PRESIDI TERRITORIALI E PUNTI CRITICI DA MONITORARE

ID	COMUNE	COORDINATE	TIPOLOGIA	SOGGETTO PREPOSTO AL MONITORAGGIO	ATTIVITA' DA PIANIFICARE
GEO_4	ESPORLATU	1499483.37372619-4470634.20227381	Controllo Evento idrogeologico		
GEO_5	ESPORLATU	1498832.9630119-4470314.27965477	Controllo Evento idrogeologico		
IDR_1	ILLORAI	1500022.06174846-4466644.26615792	Controllo Evento Idraulico	COMPAGNIA BARRACELLARE	Analisi visiva del fenomeno in atto e report fotografico. Se possibile, misurazione del tirante idrico
IDR_2	ILLORAI	1499879.28030827-4466795.94615812	Controllo Evento Idraulico		
IDR_3	ILLORAI	1500150.68638864-4466988.47863837	Controllo Evento Idraulico		
IDR_4	ILLORAI	1499659.24318798-4467193.54999865	Controllo Evento Idraulico		
IDR_5	ILLORAI	1501262.19743012-4465953.00983699	Controllo Evento Idraulico		
IDR_6	ILLORAI	1502239.42111142-4466202.16951732	Controllo Evento Idraulico		
IDR_7	ILLORAI	1501977.31807107-4465085.80471583	Controllo Evento Idraulico		
IDR_8	ILLORAI	1501451.49407037-4463076.34807315	Controllo Evento Idraulico		
IDR_9	ILLORAI	1493602.9641399-4474210.87352801	Controllo Evento Idraulico		
GEO_1	ILLORAI	1499796.36190816-4467011.1295184	Controllo Evento idrogeologico	COMPAGNIA BARRACELLARE	Analisi visiva del fenomeno in atto e report fotografico. Se possibile, misurazione del tirante idrico
GEO_2	ILLORAI	1500170.91038866-4466698.06199798	Controllo Evento idrogeologico		
GEO_3	ILLORAI	1501673.14911067-4466018.13111708	Controllo Evento idrogeologico		
GEO_4	ILLORAI	1502698.91039204-4465225.35031602	Controllo Evento idrogeologico		
GEO_5	ILLORAI	1501570.41119053-4467441.90071898	Controllo Evento idrogeologico		
GEO_6	ILLORAI	1498548.9455865-4465931.57239697	Controllo Evento idrogeologico		
GEO_1	NULE	1515740.63815123-4479060.64572916	Controllo Evento idrogeologico	COMPAGNIA BARRACELLARE	Analisi visiva del fenomeno in atto e report fotografico. Se possibile, misurazione del tirante idrico
GEO_2	NULE	1515931.70930208-4479302.66918691	Controllo Evento idrogeologico		
GEO_3	NULE	1515936.80453277-4478570.65437787	Controllo Evento idrogeologico		
IDR_1	NULE	1521661.29621227-4480020.24750899	Controllo Evento Idraulico	COMPAGNIA BARRACELLARE	Analisi visiva del fenomeno in atto e report fotografico. Se possibile, misurazione del tirante idrico



PUNTI DI AVVISTAMENTO AIB

Tabella 6 – PUNTI AVVISTAMENTO AIB				
N.PROGR.	COMUNE	ENTE GESTORE	TURNO ORDINARIO DI SERVIZIO	STAZIONE FORESTALE
PA.01	BONO MONTE RASU	ENTE FORESTE	H24 Giugno/Settembre	SASSARI
PA.02	ILLORAI BORBOCHE'	AGENZIA FORESTAS	H8 Giugno/Settembre	BONO
PA.03	NULE SAN PAOLO	ENTE FORESTE	H24 Giugno/Settembre	SASSARI

AREE E STRUTTURE DI PROTEZIONE CIVILE

Per ciò che concerne le aree di protezione civile è stato necessario individuare, dove non già state censite, le aree di protezione civile distinguendole in aree di attesa, aree di accoglienza ed aree di ammassamento soccorsi.

AREE DI ATTESA DELLA POPOLAZIONE

Luoghi di prima accoglienza per la popolazione immediatamente dopo l'evento calamitoso o successivamente alla segnalazione della fase di preallarme. In tali aree la popolazione riceverà le prime informazioni sull'evento e i primi generi di conforto in attesa di essere sistemata in strutture di accoglienza adeguate. I requisiti per l'individuazione:

- posizionamento delle aree in zone sicure
- facilità di raggiungimento attraverso percorsi sicuri Si possono utilizzare piazze, slarghi, parcheggi, spazi pubblici o privati ritenuti idonei.

Sono segnalati in verde sulla cartografia e indicati con segnaletica adeguata sul territorio.

La tabella seguente è una sintesi del database disponibile sul sistema GIS a cui si rimanda per ulteriori dettagli



Tabella 7 - AREE DI ATTESA RISCHIO INCENDI

ID	DENOMINAZIONE	COMUNE	INDIRIZZO	COORDINATE	PROPR.	NOMINATIVO REFERENTE	TELEFONO REFERENTE	mq	CAPIENZA
ATT_01	Piazza	ANELA	Piazza S. Olina	1504905.82 - 4476955.92	Pubblica			2000	2750
ATT_02	Piazza Chiesa San Cosma e Damiano	ANELA	Via Roma	1504885.460 - 4477053.001	Pubblica			200	320
ATT_03	Campo Sportivo	ANELA	SS 128 Bis	1504393.16 - 4476578.98	Pubblica			1830	2745
ATT_01	Piazza	BENETUTTI	Via Cocco Ortu	1514280.15 - 4478381.90	Pubblica			800	1000
ATT_02	Struttura sportiva	BENETUTTI	Via Marconi	1514479.987 - 4478473.194	Pubblica			1200	1700
ATT_03	Area Verde	BENETUTTI	Via Renzo Mossa	1513984.127 - 4478564.387	Pubblica			300	500
ATT_01	Piazza San Giovanni	BONO	Piazza San Giovanni	1502311.506 - 4473912.390	Pubblica			500	600
ATT_02	Piazza Sant'Efisio	BONO	Piazza Sant'Efisio	1502630.090 - 4474199.982	Pubblica			600	700
ATT_03	Piazza Marconi	BONO	Piazza Marconi	1502366.201 - 4473653.005	Pubblica			300	450
ATT_04	Parcheggi fronte comunità Montana	BONO	Piazza S. Francesco	1502933.90 - 4474129.05	Pubblica			1400	2000
ATT_05	Parcheggi Scuola Media	BONO	Via Dessi		Pubblica		079 790110	1744	2600
ATT_02	Giardino Pubblico	BOTTIDA	Via Emanuela Loi	1500955.166 - 4471412.813	Pubblica			3500	350
ATT_01	Parcheggio dietro via Corti	BOTTIDA	Via Corti	1500825.950 - 4471251.807	Pubblica			2200	4000
ATT_03	Campo Sportivo	BOTTIDDA	Via Emanuela Loi	1500994.896 - 4471434.007	Pubblica			3800	380
ATT_03	Campo Sportivo	BULTEI	S.P. 86	1507187.470 - 4477154.093	Pubblica			8000	800
ATT_01	Spiazzo sulla 128 bis	BULTEI	SS 128 Bis	1505375.602 - 4478456.124	Pubblica			320	400
ATT_02	Parcheggio zona viale Umberto	BULTEI	Viale Umberto	1505244.807 - 4478600.879				250	350
ATT_01	Campo tennis adiacente Campo Sportivo	BURGOS	Via Enrico Costa	1499763.507 - 4471473.167				1100	1800
ATT_02	Belvedere San Leonardo	BURGOS	Piazza Emanuele Filiberto	1499580.844 - 4471119.609	Pubblica			300	600
ATT_03	Piazzale Consorzio Sviluppo Civile	BURGOS	Via Pio IX	1499479.441 - 4471088.355				750	1500
ATT_01	Via Brigata Sassari Parcheggio	ESPORLATU	Via Brigata Sassari	1499245.4798 - 4470619.9446				850	1500
ATT_02	Campetto Fontana Manna	ESPORLATU	Via San Gavino	1498994.1516 - 4470534.0115				400	800



Tabella 7 - AREE DI ATTESA RISCHIO INCENDI

ID	DENOMINAZIONE	COMUNE	INDIRIZZO	COORDINATE	PROPR.	NOMINATIVO REFERENTE	TELEFONO REFERENTE	mq	CAPIENZA
ATT_03	Campo Sportivo	ESPORLATU	S.P. 78	1499399.000 - 4470280.473	Pubblica			3500	350
ATT_01	Piazza Santa Croce	ILLORAI	Piazza Santa Croce	1500068.550 - 4467120.751	Pubblica			350	700
ATT_02	Piazza IV Novembre	ILLORAI	Piazza IV Novembre	1500122.8378 - 4467095.2014	Pubblica			400	800
ATT_03	Piazza Sant'Antonio	ILLORAI	Piazza Sant'Antonio	1500060.5778 - 4467020.0134	Pubblica			225	450
ATT_04	Piazza Santa Maria	ILLORAI	Piazza Santa Maria	1500119.9442 - 4467029.4687	Pubblica			375	750
ATT_01	Piazza Fronte Comune	NULE	Via Roma	1515906.842 - 4478883.222	Pubblica			1300	2000
ATT_02	Spiazzo in Via Cagliari	NULE	Via Cagliari	1516408.848 - 4479225.060	Pubblica			350	500
ATT_03	Piazza Fronte Chiesa dell'Assunta	NULE	Via Assunta	1516068.8776 - 4479152.0347	Pubblica			400	800

Tabella 8 - AREE DI ATTESA RISCHIO IDRAULICO

ID	DENOMINAZIONE	COMUNE	INDIRIZZO	COORDINATE	PROPR.	NOMINATIVO REFERENTE	TELEFONO REFERENTE	mq	CAPIENZA
ATT_01	Piazza	ANELA	Piazza S. Olina	1504905.82 - 4476955.92	Pubblica			2000	2750
ATT_02	Piazza Chiesa San Cosma e Damiano	ANELA	Via Roma	1504885.460 - 4477053.001	Pubblica			200	320
ACC_01	Piazza	BENETUTTI	Via Cocco Ortu	1514280.15 - 4478381.90	Pubblica			800	1000
ACC_02	Struttura sportiva	BENETUTTI	Via Marconi	1514479.987 - 4478473.194	Pubblica			1200	1700
ACC_03	Area Verde	BENETUTTI	Via Renzo Mossa	1513984.127 - 4478564.387	Pubblica			300	500
ATT_01	Piazza San Giovanni	BONO	Piazza San Giovanni	1502311.506 - 4473912.390	Pubblica			500	600
ATT_02	Piazza Sant'Efisio	BONO	Piazza Sant'Efisio	1502630.090 - 4474199.982	Pubblica			600	700
ATT_03	Piazza Marconi	BONO	Piazza Marconi	1502366.201 - 4473653.005	Pubblica			300	450
ATT_04	Parcheggi fronte comunità Montana	BONO	Piazza S. Francesco	1502933.90 - 4474129.05	Pubblica			1400	2000
ATT_01	Parcheggio dietro via Corti	BOTTIDA	Via Corti	1500825.950 - 4471251.807	Pubblica			2200	4000



Tabella 8 - AREE DI ATTESA RISCHIO IDRAULICO

ID	DENOMINAZIONE	COMUNE	INDIRIZZO	COORDINATE	PROPR.	NOMINATIVO REFERENTE	TELEFONO REFERENTE	mq	CAPIENZA
ATT_02	Campo Sportivo	BOTTIDA	Via Emanuela Loi	1500994.896 - 4471434.007	Pubblica				
ATT_03	Parco	BOTTIDA	Via Funtana Etza						
ATT_03	Campo Sportivo	BULTEI	S.P. 86	1507187.470 - 4477154.093	Pubblica			8000	800
ATT_01	Spiazzo sulla 128 bis	BULTEI	SS 128 Bis	1505375.602 - 4478456.124	Pubblica			320	400
ATT_02	Parcheggio zona alta Via Garibaldi	BULTEI	Via Garibaldi	1505244.807 - 4478600.879				250	350
ATT_01	Campo tennis adiacente Campo Sportivo	BURGOS	Via Enrico Costa	1499763.507 - 4471473.167				1100	1800
ATT_02	Belvedere San Leonardo	BURGOS	Piazza Emanuele Filiberto	1499580.844 - 4471119.609	Pubblica			300	600
ATT_03	Piazzale Consorzio Sviluppo Civile	BURGOS	Via Pio IX	1499479.441 - 4471088.355				750	1500
ATT_01	Via Brigata Sassari Parcheggio	ESPORLATU	Via Brigata Sassari	1499245.4798 - 4470619.9446				850	1500
ATT_02	Campetto Fontana Manna	ESPORLATU	Via San Gavino	1498994.1516 - 4470534.0115				400	800
ATT_01	Piazza Santa Croce	ILLORAI	Piazza Santa Croce	1500068.550 - 4467120.751	Pubblica			350	700
ATT_02	Piazza IV Novembre	ILLORAI	Piazza IV Novembre	1500122.8378 - 4467095.2014	Pubblica			400	800
ATT_03	Piazza Santa Maria	ILLORAI	Piazza Santa Maria	1500119.9442 - 4467029.4687	Pubblica			375	750
ATT_01	Piazza Fronte Comune	NULE	Via Roma	1515906.842 - 4478883.222	Pubblica			1300	2000
ATT_02	Spiazzo in Via Cagliari	NULE	Via Cagliari	1516408.848 - 4479225.060	Pubblica			350	500
ATT_03	Piazza Fronte Chiesa dell'Assunta	NULE	Via Assunta	1516068.8776 - 4479152.0347	Pubblica			400	800

Tabella 9 - AREE DI ATTESA RISCHIO IDROGEOLOGICO

ID	DENOMINAZIONE	COMUNE	INDIRIZZO	COORDINATE	PROPR.	NOMINATIVO REFERENTE	TELEFONO REFERENTE	mq	CAPIENZA
ATT_01	Piazza	ANELA	Piazza S. Olina	1504905.82 - 4476955.92	Pubblica			2000	2750
ATT_02	Piazza Chiesa San Cosma e Damiano	ANELA	Via Roma	1504885.460 - 4477053.001	Pubblica			200	320



Tabella 9 - AREE DI ATTESA RISCHIO IDROGEOLOGICO

ID	DENOMINAZIONE	COMUNE	INDIRIZZO	COORDINATE	PROPR.	NOMINATIVO REFERENTE	TELEFONO REFERENTE	mq	CAPIENZA
ACC_01	Piazza	BENETUTTI	Via Cocco Ortu	1514280.15 - 4478381.90	Pubblica			800	1000
ACC_02	Struttura sportiva	BENETUTTI	Via Marconi	1514479.987 - 4478473.194	Pubblica			1200	1700
ACC_03	Area Verde	BENETUTTI	Via Renzo Mossa	1513984.127 - 4478564.387	Pubblica			300	500
ATT_01	Piazza San Giovanni	BONO	Piazza San Giovanni	1502311.506 - 4473912.390	Pubblica			500	600
ATT_02	Piazza Sant'Efisio	BONO	Piazza Sant'Efisio	1502630.090 - 4474199.982	Pubblica			600	700
ATT_03	Piazza Marconi	BONO	Piazza Marconi	1502366.201 - 4473653.005	Pubblica			300	450
ATT_04	Parcheggi fronte comunità Montana	BONO	Piazza S. Francesco	1502933.90 - 4474129.05	Pubblica			1400	2000
ATT_01	Parcheggio dietro via Corti	BOTTIDA	Via Corti	1500825.950 - 4471251.807	Pubblica			2200	4000
ATT_02	Campo Sportivo	BOTTIDA	Via Emanuela Loi	1500994.896 - 4471434.007	Pubblica				
ATT_03	Parco	BOTTIDA	Via Funtana Etza						
ATT_03	Campo Sportivo	BULTEI	S.P. 86	1507187.470 - 4477154.093	Pubblica			8000	800
ATT_01	Spiazzo sulla 128 bis	BULTEI	SS 128 Bis	1505375.602 - 4478456.124	Pubblica			320	400
ATT_02	Parcheggio zona alta Via Garibaldi	BULTEI	Via Garibaldi	1505244.807 - 4478600.879	Pubblica			250	350
ATT_01	Campo tennis adiacente Campo Sportivo	BURGOS	Via Enrico Costa	1499763.507 - 4471473.167				1100	1800
ATT_02	Belvedere San Leonardo	BURGOS	Piazza Emanuele Filiberto	1499580.844 - 4471119.609	Pubblica			300	600
ATT_03	Piazzale Consorzio Sviluppo Civile	BURGOS	Via Pio IX	1499479.441 - 4471088.355				750	1500
ATT_01	Campo Sportivo	ESPORLATU	S.P. 78	1499399.328 - 4470305.660	Pubblica				
ATT_02	Campo Sportivo	ESPORLATU	Via S. Gavino						
ATT_01	Piazza Santa Croce	ILLORAI	Piazza Santa Croce	1500068.550 - 4467120.751	Pubblica			350	700
ATT_02	Piazza IV Novembre	ILLORAI	Piazza IV Novembre	1500122.8378 - 4467095.2014	Pubblica			400	800
ATT_03	Piazza Sant'Antonio	ILLORAI	Piazza Sant'Antonio	1500060.5778 - 4467020.0134	Pubblica			225	450
ATT_04	Piazza Santa Maria	ILLORAI	Piazza Santa Maria	1500119.9442 - 4467029.4687	Pubblica			375	750
ATT_01	Piazza Fronte Comune	NULE	Via Roma	1515906.842 - 4478883.222	Pubblica			1300	2000
ATT_02	Spiazzo in Via Cagliari	NULE	Via Cagliari	1516408.848 - 4479225.060	Pubblica			350	500

mb **Engineering** degli ingegneri Roberto Masia e Gavino Brau s.n.c.

Via Chironi 5/D - 07100, Sassari - P.IVA: 02315840906 - mbengineering@snc@gmail.com - Tel&Fax: 079.4920414

ING. GAVINO BRAU: Cel: 329 9290622 - Mail: gavino.brau@tiscali.it



Tabella 9 - AREE DI ATTESA RISCHIO IDROGEOLOGICO

ID	DENOMINAZIONE	COMUNE	INDIRIZZO	COORDINATE	PROPR.	NOMINATIVO REFERENTE	TELEFONO REFERENTE	mq	CAPIENZA
ATT_03	Piazza Fronte Chiesa dell'Assunta	NULE	Via Assunta	1516068.8776 - 4479152.0347	Pubblica			400	800

AREE/STRUTTURE DI ACCOGLIENZA DELLA POPOLAZIONE

Luoghi in grado di accogliere ed assistere la popolazione allontanata dalle proprie abitazioni Tipologia delle aree:

- strutture esistenti idonee ad accogliere la popolazione (alberghi, scuole ecc.)
- tendopoli
- insediamenti abitativi di emergenza (cassette prefabbricate)

I requisiti per l'individuazione

- numero di persone potenzialmente a rischio
- posizionamento in zone sicure
- vicinanza ad una viabilità principale ed ai servizi essenziali (acqua, luce, e smaltimento acque reflue)

Tabella 10 - AREE DI ACCOGLIENZA RISCHIO INCENDI

ID	DENOMINAZIONE	COMUNE	INDIRIZZO	COORDINATE	PROPRIETÀ	NOMINATIVO REFERENTE	TELEFONO REFERENTE	SUPERFICIE	CAPIENZA
ACC_01	Campo Sportivo	ANELA	SS 128 Bis	1504439.48 - 4476568.71	Pubblica			6100	610
ACC_02	Ex Scuola Elementare	ANELA	Via Nuova	1504788.066 - 4476832.655	Pubblica			516	60
ACC_03	Ex Scuola Materna	ANELA	Via Nuova	1504748.932 - 4477088.597	Pubblica			300	30
ACC_01	Scuola Materna	BENETUTTI	Via Grazia Deledda	1514458.64 - 4478499.94	Pubblica			750	200
ACC_02	Scuola Elementare	BENETUTTI	Via Monte Grappa	1514428.672 - 4478457.544	Pubblica			880	250
ACC_03	Campo Sportivo	BENETUTTI	Via Alcide de Gasperi	1513727.51 - 4478894.50	Pubblica			7500	750
ACC_04	Scuola Media	BENETUTTI	Via Leonardo Da Vinci	1514267.493 - 4478662.337	Pubblica			1100	110
ACC_05	Centro aggregazione	BENETUTTI	Via Marconi	1514494.816 - 4478441.983				570	60



Tabella 10 - AREE DI ACCOGLIENZA RISCHIO INCENDI

ID	DENOMINAZIONE	COMUNE	INDIRIZZO	COORDINATE	PROPRIETÀ	NOMINATIVO REFERENTE	TELEFONO REFERENTE	SUPERFICIE	CAPIENZA
ACC_01	Scuola Elementare	BONO	Via Su Craru	1502443.415 - 4474086.924	Pubblica			1550	350
ACC_02	Hotel Monte Rasu	BONO	Corso Angioy	1502505.208 - 4473992.642	Privato			200	30
ACC_03	B&B le Ortensie	BONO	Via Carducci	1502295.343 - 4473582.811	Privato			60	15
ACC_04	Scuola Superiore	BONO	Via Moro 11	1502805.884 - 4473164.063	Pubblica			3600	360
ACC_05	Scuola Superiore	BONO	Via Moro	1502767.076 - 4473096.243	Pubblica			900	90
ACC_06	Scuola Media	BONO	Via Stazione	1502668.251 - 4473447.116	Pubblica			2926	300
ACC_02	Scuola Elementare	BOTTIDA	Via Emanuela Loi	1501019.049 - 4471383.671	Pubblica			1200	120
ACC_03	Scuola Media	BOTTIDDA	Via Campudda	1501060.191 - 4471337.795	Pubblica			500	50
ACC_01	Scuola Elementare e Media	BULTEI	Via G. Becciu	1505390.751 - 4478531.053	Pubblica			4000	400
ACC_02	Campo Sportivo	BULTEI	S.P. 86	1507194.98 - 4477227.88	Pubblica			6000	600
ACC_04	Scuola Materna	BULTEI	Via G. Becciu	1505593.792 - 4478425.530				300	30
ACC_01	Campo Sportivo	BURGOS	Via Enrico Costa	1499756.531 - 4471513.638				4300	430
ACC_02	Scuola Materna	BURGOS	Via Pio IX	1499517.8749 - 4471083.5467				600	60
ACC_02	Centro Sociale	ESPORLATU	Via S. Gavino	1498984.2229 - 4470510.7958				250	25
ACC_03	Scuola Elementare	ESPORLATU	Via San Filippo	1499239.850 - 4470648.193	Pubblica			560	60
ACC_04	Piazza Chiesa	ESPORLATU	Via San Gavino	1499239.895 - 4470648.193	Pubblica			450	45
ACC_04	Campo Sportivo	ESPORLATU	S.P. 78	1499399.000 - 4470280.473	Pubblica			3500	350
ACC_01	Campo Sportivo	ILLORAI	S.P. 40	1500126.321 - 4467287.311	Pubblica			4000	400
ACC_02	Scuola Materna	ILLORAI	Via San Pietro	1499946.281 - 4466822.994			079 792608	500	50
ACC_03	Palestra Scuola Materna	ILLORAI	Via San Pietro	1499945.045 - 4466872.452				500	50
ACC_04	Scuola Media	ILLORAI	Via San Giovanni 5	1500253.160 - 4467104.638	Pubblica		079 792376	1000	100
ACC_01	Ex Scuola Media	NULE	Via Sassari	1516269.3770 - 4479252.2102	Pubblica			1500	170
ACC_02	Palestra	NULE	Via Grazia Deledda	1516237.627 - 4479227.365				860	85
ACC_03	Scuola Materna	NULE	Via Santa Maria	1515868.6191 - 4478959.1622				550	150
ACC_04	Scuola elementare via Cagliari	NULE	Via Cagliari	1516355.6038 - 4479172.4426	Pubblica			1400	140

mb **Engineering** degli ingegneri Roberto Masia e Gavino Brau s.n.c.

Via Chironi 5/D - 07100, Sassari - P.IVA: 02315840906 - mbengineering@snc@gmail.com - Tel&Fax: 079.4920414

ING. GAVINO BRAU: Cel: 329 9290622 - Mail: gavino.brau@tiscali.it



Tabella 11 - AREE DI ACCOGLIENZA RISCHIO IDRAULICO

ID	DENOMINAZIONE	COMUNE	INDIRIZZO	COORDINATE	PROPRIETÀ	NOMINATIVO REFERENTE	TELEFONO REFERENTE	SUPERFICIE	CAPIENZA
ACC_01	Campo Sportivo	ANELA	SS 128 Bis	1504439.48 - 4476568.71	Pubblica			6100	610
ACC_02	Ex Scuola Elementare	ANELA	Via Nuova	1504788.066 - 4476832.655	Pubblica			516	60
ACC_03	Ex Scuola Materna	ANELA	Via Nuova	1504748.932 - 4477088.597	Pubblica			300	30
ACC_01	Scuola Materna	BENETUTTI	Via Grazia Deledda	1514458.64 - 4478499.94	Pubblica			750	200
ACC_02	Scuola Elementare	BENETUTTI	Via Monte Grappa	1514428.672 - 4478457.544	Pubblica			880	250
ACC_03	Campo Sportivo	BENETUTTI	Via Alcide de Gasperi	1513727.51 - 4478894.50	Pubblica			7500	750
ACC_04	Scuola Media	BENETUTTI	Via Leonardo Da Vinci	1514267.493 - 4478662.337	Pubblica			1100	110
ACC_05	Centro aggregazione	BENETUTTI	Via Marconi	1514494.816 - 4478441.983				570	60
ACC_01	Scuola Elementare	BONO	Via Su Craru	1502443.415 - 4474086.924	Pubblica			1550	350
ACC_02	Hotel Monte Rasu	BONO	Corso Angioy	1502505.208 - 4473992.642	Privato			200	30
ACC_03	B&B le Ortensie	BONO	Via Carducci	1502295.343 - 4473582.811	Privato			60	15
ACC_04	Scuola Superiore	BONO	Via Moro 11	1502805.884 - 4473164.063	Pubblica			3600	360
ACC_05	Scuola Superiore	BONO	Via Moro	1502767.076 - 4473096.243	Pubblica			900	90
ACC_06	Scuola Media	BONO	Via Stazione	1502668.251 - 4473447.116	Pubblica			2926	300
ACC_02	Scuola Elementare	BOTTIDA	Via Emanuela Loi	1501019.049 - 4471383.671	Pubblica			1200	120
ACC_03	Scuola Media	BOTTIDDA	Via Campudda	1501060.191 - 4471337.795	Pubblica			500	50
ACC_01	Scuola Elementare e Media	BULTEI	Via G. Becciu	1505390.751 - 4478531.053	Pubblica			4000	400
ACC_02	Campo Sportivo	BULTEI	S.P. 86	1507194.98 - 4477227.88	Pubblica			6000	600
ACC_03	Scuola Media	BULTEI	Via Tirso/Via Dessi	1505651.318 - 4478419.082	Pubblica			500	50
ACC_04	Scuola Materna	BULTEI	Via Manzoni	1505593.792 - 4478425.530				300	30
ACC_01	Campo Sportivo	BURGOS	Via Enrico Costa	1499756.531 - 4471513.638				4300	430
ACC_02	Scuola Materna	BURGOS	Via Pio IX	1499517.8749 - 4471083.5467				600	60
ACC_01	Campo Sportivo	ESPORLATU	S.P. 78	1499399.328 - 4470305.660	Pubblica			3700	370
ACC_02	Centro Sociale	ESPORLATU	Via S. Gavino	1498984.2229 - 4470510.7958				250	25



Tabella 11 - AREE DI ACCOGLIENZA RISCHIO IDRAULICO

ID	DENOMINAZIONE	COMUNE	INDIRIZZO	COORDINATE	PROPRIETÀ	NOMINATIVO REFERENTE	TELEFONO REFERENTE	SUPERFICIE	CAPIENZA
ACC_03	Scuola Elementare	ESPORLATU	Via San Filippo	1499239.850 - 4470648.193	Pubblica			560	60
ACC_04	Piazza Chiesa	ESPORLATU	Via San Gavino	1499239.895 - 4470648.193	Pubblica			450	45
ACC_01	Scuola Materna	ILLORAI	Via San Pietro	1499946.281 - 4466822.994			079 792608	500	50
ACC_02	Palestra Scuola Materna	ILLORAI	Via San Pietro	1499945.045 - 4466872.452				500	50
ACC_03	Scuola Comprensiva	ILLORAI	Via San Giovanni 5	1500253.160 - 4467104.638	Pubblica		079 792634	1000	100
ACC_01	Ex Scuola Media	NULE	Via Sassari	1516269.3770 - 4479252.2102	Pubblica			1500	170
ACC_02	Palestra	NULE	Via Grazia Deledda	1516237.627 - 4479227.365				860	85
ACC_03	Scuola Materna	NULE	Via Santa Maria	1515868.6191 - 4478959.1622				550	150
ACC_04	Scuola elementare via Cagliari	NULE	Via Cagliari	1516355.6038 - 4479172.4426	Pubblica			1400	140

Tabella 12 - AREE DI ACCOGLIENZA RISCHIO IDROGEOLOGICO

ID	DENOMINAZIONE	COMUNE	INDIRIZZO	COORDINATE	PROPRIETÀ	NOMINATIVO REFERENTE	TELEFONO REFERENTE	SUPERFICIE	CAPIENZA
ACC_01	Campo Sportivo	ANELA	SS 128 Bis	1504439.48 - 4476568.71	Pubblica			6100	610
ACC_02	Ex Scuola Elementare	ANELA	Via Nuova	1504788.066 - 4476832.655	Pubblica			516	60
ACC_03	Ex Scuola Materna	ANELA	Via Nuova	1504748.932 - 4477088.597	Pubblica			300	30
ACC_01	Scuola Materna	BENETUTTI	Via Grazia Deledda	1514458.64 - 4478499.94	Pubblica			750	200
ACC_02	Scuola Elementare	BENETUTTI	Via Monte Grappa	1514428.672 - 4478457.544	Pubblica			880	250
ACC_03	Campo Sportivo	BENETUTTI	Via Alcide de Gasperi	1513727.51 - 4478894.50	Pubblica			7500	750
ACC_04	Scuola Media	BENETUTTI	Via Leonardo Da Vinci	1514267.493 - 4478662.337	Pubblica			1100	110
ACC_05	Centro aggregazione	BENETUTTI	Via Marconi	1514494.816 - 4478441.983				570	60
ACC_01	Scuola Elementare	BONO	Via Su Craru	1502443.415 - 4474086.924	Pubblica			1550	350
ACC_02	Hotel Monte Rasu	BONO	Corso Angioy	1502505.208 - 4473992.642	Privato			200	30
ACC_03	B&B le Ortensie	BONO	Via Carducci	1502295.343 - 4473582.811	Privato			60	15



Tabella 12 - AREE DI ACCOGLIENZA RISCHIO IDROGEOLOGICO

ID	DENOMINAZIONE	COMUNE	INDIRIZZO	COORDINATE	PROPRIETÀ	NOMINATIVO REFERENTE	TELEFONO REFERENTE	SUPERFICIE	CAPIENZA
ACC_04	Scuola Superiore	BONO	Via Moro 11	1502805.884 - 4473164.063	Pubblica			3600	360
ACC_05	Scuola Superiore	BONO	Via Moro	1502767.076 - 4473096.243	Pubblica			900	90
ACC_06	Scuola Media	BONO	Via Stazione	1502668.251 - 4473447.116	Pubblica			2926	300
ACC_02	Scuola Elementare	BOTTIDA	Via Emanuela Loi	1501019.049 - 4471383.671	Pubblica			1200	120
ACC_03	Scuola Media	BOTTIDDA	Via Campudda	1501060.191 - 4471337.795	Pubblica			500	50
ACC_01	Scuola Elementare e Media	BULTEI	Via Martiri Angioini	1505390.751 - 4478531.053	Pubblica			4000	400
ACC_02	Campo Sportivo	BULTEI	S.P. 86	1507194.98 - 4477227.88	Pubblica			6000	600
ACC_03	Scuola Media	BULTEI	Via Tirso/Via Dessi	1505651.318 - 4478419.082	Pubblica			500	50
ACC_04	Scuola Materna	BULTEI	Via Manzoni	1505593.792 - 4478425.530				300	30
ACC_01	Campo Sportivo	BURGOS	Via Enrico Costa	1499756.531 - 4471513.638				4300	430
ACC_02	Scuola Materna	BURGOS	Via Pio IX	1499517.8749 - 4471083.5467				600	60
ACC_01	Campo Sportivo	ESPORLATU	S.P. 78	1499399.328 - 4470305.660	Pubblica			3700	370
ACC_02	Centro Sociale	ESPORLATU	Via S. Gavino	1498984.2229 - 4470510.7958					
ACC_01	Campo Sportivo	ILLORAI	S.P. 40	1500126.321 - 4467287.311	Pubblica			4000	400
ACC_02	Scuola Materna	ILLORAI	Via San Pietro	1499946.281 - 4466822.994			079 792608	500	50
ACC_03	Palestra Scuola Materna	ILLORAI	Via San Pietro	1499945.045 - 4466872.452				500	50
ACC_04	Scuola Comprensiva	ILLORAI	Via San Giovanni 5	1500253.160 - 4467104.638	Pubblica		079 792634	1000	100
ACC_01	Ex Scuola Media	NULE	Via Sassari	1516269.3770 - 4479252.2102	Pubblica			1500	170
ACC_02	Palestra	NULE	Via Grazia Deledda	1516237.627 - 4479227.365				860	85
ACC_03	Scuola Materna	NULE	Via Santa Maria	1515868.6191 - 4478959.1622				550	150
ACC_04	Scuola elementare via Cagliari	NULE	Via Cagliari	1516355.6038 - 4479172.4426	Pubblica			1400	140



AREE DI AMMASSAMENTO SOCCORSI

Aree di Ammassamento sono le aree ricettive nelle quali far affluire i soccorritori, le risorse ed i mezzi necessari al soccorso della popolazione.

Il percorso più idoneo per raggiungere tali aree, anch'esso scelto in modo da non essere soggetto a rischio, è riportato (in giallo) sulla cartografia.

Tabella 13 – AREE DI AMMASSAMENTO DEI SOCCORSI RISCHIO INCENDI

ID	DENOMINAZIONE	COMUNE	INDIRIZZO	COORDINATE	PROPR.	NOMINATIVO REFERENTE	TELEFONO REFERENTE	SUPERFICIE	CAPIENZA
AMM_01	Campo Sportivo	ANELA	SS 128 Bis	1504393.16 - 4476578.98	Pubblica			3900	390
AMM_01	Campo Sportivo	BENETUTTI	Via Alcide De Gasperi	1513803.97 - 4478939.59	Pubblica			7700	770
AMM_01	Campo Sportivo	NULE	S.P. 7 - Ingresso al paese dal Campo Sportivo	1516794.37 - 4479838.04	Pubblica			1350	1350
AMM_01	Campo Sportivo	BONO	Via Cesare Battisti	1502978.798 - 4474049.543	Pubblica			7800	780
AMM_01	Campo Sportivo	BURGOS	Via Enrico Costa	1499731.235 - 4471560.273	Pubblica			4100	410
AMM_01	Campo Sportivo	ESPORLATU	S.P. 78	1499399.000 - 4470280.473	Pubblica			3500	350
AMM_01	Campo Sportivo	ILLORAI	S.P. 40	1500095.292 - 4467288.492	Pubblica			4000	400
AMM_02	Piazza	ESPORLATU	Via Santa Lucia	1499166.6116 - 4470534.6577	Pubblica			3000	300
AMM_01	Campo Sportivo	BULTEI	S.P. 86	1507187.470 - 4477154.093	Pubblica			8000	800

Tabella 14 – AREE DI AMMASSAMENTO DEI SOCCORSI RISCHIO IDRAULICO

ID	DENOMINAZIONE	COMUNE	INDIRIZZO	COORDINATE	PROPR.	NOMINATIVO REFERENTE	TELEFONO REFERENTE	SUPERFICIE	CAPIENZA
AMM_01	Campo Sportivo	ANELA	SS 128 Bis	1504393.16 - 4476578.98	Pubblica			3900	390
AMM_01	Campo Sportivo	BENETUTTI	Via Alcide De Gasperi	1513803.97 - 4478939.59	Pubblica			7700	770
AMM_01	Campo Sportivo	BONO	Via Cesare Battisti	1502978.798 - 4474049.543	Pubblica			7800	780
AMM_01	Campo Sportivo	BOTTIDDA	Via Emanuela Loi	1500994.896 - 4471434.007	Pubblica			3800	380
AMM_01	Campo Sportivo	BULTEI	S.P. 86	1507187.470 - 4477154.093	Pubblica			8000	800
AMM_01	Campo Sportivo	BURGOS	Via Enrico Costa	1499731.235 - 4471560.273	Pubblica			4100	410
AMM_01	Campo Sportivo	ESPORLATU	S.P. 78	1499399.000 - 4470280.473	Pubblica			3500	350
AMM_02	Piazza	ESPORLATU	Via Santa Lucia	1499166.6116 - 4470534.6577	Pubblica			3000	300



AMM_01	Piazzale Cimitero	ILLORAI	Via Umberto	1500366.3 - 4466736.7	Pubblica	Galistu Luigi	320 3486135	483	
AMM_01	Campo Sportivo	NULE	S.P. 7 - Ingresso al paese dal Campo Sportivo	1516794.37 - 4479838.04	Pubblica			1350	1350

Tabella 15 – AREE DI AMMASSAMENTO DEI SOCCORSI RISCHIO IDROGEOLOGICO

ID	DENOMINAZIONE	COMUNE	INDIRIZZO	COORDINATE	PROPR.	NOMINATIVO REFERENTE	TELEFONO REFERENTE	SUPERFICIE	CAPIENZA
AMM_01	Campo Sportivo	ANELA	SS 128 Bis	1504393.16 - 4476578.98	Pubblica			3900	390
AMM_01	Campo Sportivo	BENETUTTI	Via Alcide De Gasperi	1513803.97 - 4478939.59	Pubblica			7700	770
AMM_01	Campo Sportivo	BONO	Via Cesare Battisti	1502978.798 - 4474049.543	Pubblica			7800	780
AMM_01	Campo Sportivo	BOTTIDDA	Via Emanuela Loi	1500994.896 - 4471434.007	Pubblica			3800	380
AMM_01	Campo Sportivo	BULTEI	S.P. 86	1507187.470 - 4477154.093	Pubblica			8000	800
AMM_01	Campo Sportivo	BURGOS	Via Enrico Costa	1499731.235 - 4471560.273	Pubblica			4100	410
AMM_01	Campo Sportivo	ESPORLATU	S.P. 78	1499399.000 - 4470280.473	Pubblica			3500	350
AMM_01	Campo Sportivo	ILLORAI	S.P. 40	1500095.292 - 4467288.492	Pubblica			4000	400
AMM_01	Campo Sportivo	NULE	S.P. 7 - Ingresso al paese dal Campo Sportivo	1516794.37 - 4479838.04	Pubblica			1350	1350
AMM_01	Campo Sportivo	ANELA	SS 128 Bis	1504393.16 - 4476578.98	Pubblica			3900	390
AMM_01	Campo Sportivo	BENETUTTI	Via Alcide De Gasperi	1513803.97 - 4478939.59	Pubblica			7700	770
AMM_01	Campo Sportivo	BONO	Via Cesare Battisti	1502978.798 - 4474049.543	Pubblica			7800	780
AMM_01	Campo Sportivo	BOTTIDDA	Via Emanuela Loi	1500994.896 - 4471434.007	Pubblica			3800	380
AMM_01	Campo Sportivo	BULTEI	S.P. 86	1507187.470 - 4477154.093	Pubblica			8000	800
AMM_01	Campo Sportivo	BURGOS	Via Enrico Costa	1499731.235 - 4471560.273	Pubblica			4100	410
AMM_01	Campo Sportivo	ESPORLATU	S.P. 78	1499399.000 - 4470280.473	Pubblica			3500	350
AMM_01	Campo Sportivo	ILLORAI	S.P. 40	1500095.292 - 4467288.492	Pubblica			4000	400
AMM_01	Campo Sportivo	NULE	S.P. 7 - Ingresso al paese dal Campo Sportivo	1516794.37 - 4479838.04	Pubblica			1350	1350



STRUTTURE REGIONALI DI PROTEZIONE CIVILE

Tabella 16 – STRUTTURE REGIONALI DI PROTEZIONE CIVILE				
Ente	Struttura	telefono	fax	email
RAS	CFD	070/7788003		cfd.protezionecivile@pec.regione.sardegna.it protciv.previsioneprevenzionerischi@regione.sardegna.it
RAS	SALA OPERATIVA UNIFICATA PERMANENTE - SOUP	070/7788001	070/6066781	
RAS	SALA OPERATIVA REGIONA INTEGRATA - SORI	070/7788002		
RAS	GENIO CIVILE DI SASSARI	079/2088300	079/271433	

STRUTTURE DI POLIZIA E DI VIGILANZA

Tabella 17 – STRUTTURE DI POLIZIA E VIGILANZA					
Ente	Struttura	Referente	telefono	fax	email
UTG Prefettura	Centralino		079 2150200	0792150477	prefettura.sassari@interno.it
	Ordine e Sicurezza Pubblica Protezione Civile	Dr.ssa Maria Antonietta GREGORIO	079 2150471 079 2150530	0792150471 0792150530	mariaantonietta.gregorio@interno.it
POLIZIA DI STATO	QUESTORE DI SASSARI	Dr. Maurizio FICARRA	079 2495000		gab.quest.ss@pecps.poliziadistato.it
POLIZIA DI STATO	QUESTORE DI NUORO	Dott. Massimo Alberto Colucci	0784 214111	0784214139	gab.quest.nu@pecps.poliziadistato.it urp.quest.nu@pecps.poliziadistato.it
POLIZIA MUNICIPALE	COMUNE ANELA		079/799046	079/799288	-
POLIZIA MUNICIPALE	COMUNE BENETUTTI	Sig.ra Mulas Maddalena	079/7979013	079/796323	Vigile.mulas@comune.benetutti.ss.it
POLIZIA MUNICIPALE	COMUNE BONO		079/7916921	079/790116	-
POLIZIA MUNICIPALE	COMUNE BOTTIDDA		079/4128004	079/793575	agente.bottidda@pec.comunas.it
POLIZIA MUNICIPALE	COMUNE BULTEI	Mugoni Nicolina Angela	079/5627091	079/795852	vigilanza@comune.bultei.ss.it



POLIZIA MUNICIPALE	COMUNE BURGOS		079/790535	079/793004	-
POLIZIA MUNICIPALE	COMUNE ESPORLATU		079/793538	079/793784	vigilanza@comune.esporlatu.ss.it
POLIZIA MUNICIPALE	COMUNE ILLORAI	Pau Enrico	079/792407 /51	079/792656	polizia.illorai@tiscali.it poliziamunicipale@pec.comune.illorai.ss.it
POLIZIA MUNICIPALE	COMUNE NULE		079/798025	079/765128	poliziamunicipale@pec.comune.nule.ss.it
CORPO FORESTALE E DI VIGILANZA AMBIENTALE	ISPETTORATO RIPARTIMENTALE DI SASSARI	DIRIGENTE Sebastiano Mavuli	079 2088826/43	079 277128	cfva.sir.ss@pec.regione.sardegna.it
		PROTEZIONE CIVILE Comm. Sup. Sabina Falchi	079/2088833	079/277128	cfva.sir.ss@regione.sardegna.it
		Stazione Forestale Benetutti	079/796529	079/796369	cfva.sir.sfbenetutti@regione.sardegna.it
		Stazione Forestale Bono	079/790937	079/790503	cfva.sir.sfbono@regione.sardegna.it
	ISPETTORATO RIPARTIMENTALE DI NUORO	DIRIGENTE Comm. Sup. Gabriele Goddi	0784 239352/79	0784 239364	cfva.sir.nu@regione.sardegna.it
		PROTEZIONE CIVILE Comm. Sup. Anna Maria Pirisi	0784 239379	0784 239305	cfva.sir.nu@regione.sardegna.it
VIGILI DEL FUOCO	COMANDO DI SASSARI	Sala Operativa SS (h24)	0792831272	079272727	comando.sassari@vigilidelfuoco.it
		Sala Operativa Olbia (h24)	0789602019		
	COMANDO DI NUORO	Centralino	0784/226600	0784/226671	comando.nuoro@vigilfuoco.it com.nuoro@cert.vigilfuoco.it
	COMANDO DI ORISTANO	Centralino	0783 375011	0783 358874	com.oristano@cert.vigilfuoco.it comando.oristano@vigilfuoco.it
		Distaccamento Volontari di Cuglieri	0785 39765		
CARABINIERI					
	Caserma Benetutti		112		
	Caserma di Bono		079/796822		
	Caserma di Burgos		079/790467		
	Caserma di Bultei		079/793502		
	Caserma di Illorai		079/792422		



	Comando ORISTANO	Centralino	0783 310401		
GUARDIA DI FINANZA	Numero emergenze	Centralino	117	0783 70470	
	Comando Provinciale di Sassari	Centralino	079 254033		
	Tendenza di Ozieri		079 770173		
	Comando Provinciale di Nuoro	Centralino	0784 430097	0784/232862	



COMPAGNIE BARRACELLARI

Tabella 18 – COMPAGNIE BARRACELLARI					
	Struttura	Referente	telefono	fax	email
BARRACELLI	ANELA	Lisai Piero	328.5699082		
BARRACELLI	BENETUTTI	Cocco Nicolino Antonio	079/796586 3402788093		
BARRACELLI	BONO		079/791158		
BARRACELLI	BOTTIDDA		079/793502		
BARRACELLI	BULTEI	Dettori Angelo	079/795024- 3334236361		
BARRACELLI	BURGOS				
BARRACELLI	ESPORLATU		342.0890937		
BARRACELLI	ILLORAI	Cabizzosu Giovanni Luigi	380.3183169		
BARRACELLI	NULE				

COMPENDI FORESTALI E/O NATURALISTICI

Tabella 19 – COMPENDI FORESTALI E/O NATURALISTICI								
TIPOLOGIA	COMUNE	DENOMINAZIONE	SUPERFICIE COPIESSIVA ha	ENTE GESTORE	REFERENTE	TELEFONO	FAX	email
SIC	ANELA BONO BOTTIDDA BULTEI BURGOS ESPORLATU ILLORAI	CATENA DEL MARGHINE E DEL GOCEANO	14976.138					
AREA GESTIONE SPECIALE	ILLORAI ESPORLATU BURGOS	MONTE BASSU		FORESTAS	Filia Gianni	320 4331253		



Tabella 19 – COMPENDI FORESTALI E/O NATURALISTICI

TIPOLOGIA	COMUNE	DENOMINAZIONE	SUPERFICIE COPIESSIVA ha	ENTE GESTORE	REFERENTE	TELEFONO	FAX	email
ENTE FORESTE	BURGOS BOTTIDDA	MONTE BURGHESU		FORESTAS				
	BOTTIDDA BONO	MONTE PISANU	1.994,2340	FORESTAS				
	BONO	BONO		FORESTAS				
	ANELA BULTEI BONO	ANELA	1.097,6170	FORESTAS				
	BENETUTTI	BENETUTTI		FORESTAS				
	BULTEI	SA MATTA	337,0926	FORESTAS				
	BULTEI	FIORENTINI	1.571,2060	FORESTAS				

VIABILITÀ DI EMERGENZA, CANCELLI, BLOCCHI DEL TRAFFICO

Per l'attuazione dell'evacuazione si è realizzato un piano del traffico che evidenzia su opportuna cartografia :

- le aree a rischio
- la viabilità alternativa
- le vie di fuga con le direzioni di deflusso,
- le aree di emergenza (*attesa per la popolazione, accoglienza degli sfollati e ammassamento dei soccorsi*)
- i punti di gestione del traffico, anche detti “blocchi del traffico”
- i cancelli (barriere fisiche al passaggio)

Di seguito è riportato l'elenco dei cancelli presenti sulle vie fuga individuate.

Tabella 20 - ELENCO DEI CANCELLI/BLOCCHI DEL TRAFFICO LUNGO LE VIA DI FUGA

ID	COMUNE	TIPOLOGIA RISCHIO	UBICAZIONE	REFERENTE/GESTORE	TELEFONO	FAX/E-MAIL
1	ANELA	IDRAULICO	1505972.80331639-4475205.30149482			
2	ANELA	IDRAULICO	1507616.89848073-4475438.02821035			



Tabella 20 - ELENCO DEI CANCELLI/BLOCCHI DEL TRAFFICO LUNGO LE VIA DI FUGA

ID	COMUNE	TIPOLOGIA RISCHIO	UBICAZIONE	REFERENTE/GESTORE	TELEFONO	FAX/E-MAIL
3	ANELA	IDRAULICO	1506137.00195968-4474231.66962832			
8	BENETUTTI	IDRAULICO	1513702.97713814-4475709.65516432			
1	BENETUTTI	IDRAULICO	1513535.39456562-4476876.52666217			
2	BENETUTTI	IDRAULICO	1513677.46915736-4477997.71771712			
3	BENETUTTI	IDRAULICO	1513412.14913678-4479646.12532922			
4	BENETUTTI	IDRAULICO	1512152.30697435-4481787.51465714			
5	BENETUTTI	IDRAULICO	1512818.17463883-4475917.95110376			
6	BENETUTTI	IDRAULICO	1514232.07358743-4473620.7932476			
7	BENETUTTI	IDRAULICO	1514292.840431-4477070.80938693			
9	BENETUTTI	IDRAULICO	1510399.48309581-4475003.02496817			
11	BONO	IDRAULICO	1502798.10654026-4474327.7830248			
12	BONO	IDRAULICO	1501898.32788225-4472995.87235912			
13	BONO	IDRAULICO	1505287.51685991-4473086.9261943			
1	BONO	IDRAULICO	1504517.19910772-4471916.76932638			
2	BONO	IDRAULICO	1506441.38966905-4472849.44931501			
3	BONO	IDRAULICO	1506676.71200459-4470932.43321516			
4	BONO	IDRAULICO	1506392.60333117-4472648.56439437			
5	BONO	IDRAULICO	1502000.39803061-4474092.78348473			
6	BONO	IDRAULICO	1502612.37959243-4474305.86498981			
7	BONO	IDRAULICO	1503771.05511688-4475028.33325794			
8	BONO	IDRAULICO	1501808.12246368-4473354.53140137			
9	BONO	IDRAULICO	1502507.63245523-4474039.69246996			
10	BONO	IDRAULICO	1502475.70610176-4473602.4090445			
8	BOTTIDDA	IDRAULICO	1500943.75739656-4471451.48596357			
9	BOTTIDDA	IDRAULICO	1500438.34770298-4472196.60805391			

mb **Engineering** degli ingegneri Roberto Masia e Gavino Brau s.n.c.

Via Chironi 5/D - 07100, Sassari - P.IVA: 02315840906 - mbengineering@snc@gmail.com - Tel&Fax: 079.4920414

ING. GAVINO BRAU: Cel: 329 9290622 - Mail: gavino.brau@tiscali.it



Tabella 20 - ELENCO DEI CANCELLI/BLOCCHI DEL TRAFFICO LUNGO LE VIA DI FUGA

ID	COMUNE	TIPOLOGIA RISCHIO	UBICAZIONE	REFERENTE/GESTORE	TELEFONO	FAX/E-MAIL
10	BOTTIDDA	IDRAULICO	1504207.55215148-4469352.26488455			
1	BOTTIDDA	IDRAULICO	1500289.49864091-4470911.57408835			
2	BOTTIDDA	IDRAULICO	1500631.82006949-4471073.01456453			
3	BOTTIDDA	IDRAULICO	1501383.65935523-4471824.00861212			
4	BOTTIDDA	IDRAULICO	1501176.57602191-4472101.24670736			
5	BOTTIDDA	IDRAULICO	1504856.74268843-4468416.00861199			
6	BOTTIDDA	IDRAULICO	1505893.00459324-4469687.24670719			
7	BOTTIDDA	IDRAULICO	1501809.23673617-4471495.21099306			
9	BULTEI	IDRAULICO	1505533.59964911-4478140.16702373			
10	BULTEI	IDRAULICO	1510901.78197296-4480767.11726397			
11	BULTEI	IDRAULICO	1508920.15527032-4475731.97176542			
1	BULTEI	IDRAULICO	1505363.94237156-4478449.19748915			
2	BULTEI	IDRAULICO	1505417.27701253-4478515.23085415			
3	BULTEI	IDRAULICO	1504761.5995613-4478550.78728149			
4	BULTEI	IDRAULICO	1506322.27274572-4478452.16052472			
5	BULTEI	IDRAULICO	1505383.41374843-4478738.30510644			
6	BULTEI	IDRAULICO	1509408.06268722-4477468.43270236			
7	BULTEI	IDRAULICO	1509655.2645151-4475077.68625657			
8	BULTEI	IDRAULICO	1509829.66032538-4479006.67147431			
2	BURGOS	IDRAULICO	1500710.45299787-4469764.56909333			
3	BURGOS	IDRAULICO	1499553.98755325-4470624.50493677			
1	BURGOS	IDRAULICO	1503766.86631841-4468484.3833802			
1	ESPORLATU	IDRAULICO	1503633.06987173-4468295.0058451			
1	ILLORAI	IDRAULICO	1502236.85649476-4466205.14243425			
2	ILLORAI	IDRAULICO	1502349.84000913-4463342.74242111			

mb **Engineering** degli ingegneri Roberto Masia e Gavino Brau s.n.c.

Via Chironi 5/D - 07100, Sassari - P.IVA: 02315840906 - mbengineering@snc@gmail.com - Tel&Fax: 079.4920414

ING. GAVINO BRAU: Cel: 329 9290622 - Mail: gavino.brau@tiscali.it



Tabella 20 - ELENCO DEI CANCELLI/BLOCCHI DEL TRAFFICO LUNGO LE VIA DI FUGA

ID	COMUNE	TIPOLOGIA RISCHIO	UBICAZIONE	REFERENTE/GESTORE	TELEFONO	FAX/E-MAIL
3	ILLORAI	IDRAULICO	1502814.17098741-4461728.58130954			
4	ILLORAI	IDRAULICO	1504236.49008958-4464238.41243978			
5	ILLORAI	IDRAULICO	1502289.96575145-4464939.79660188			
6	NULE	IDRAULICO	1516517.30789916-4478237.20421195			
7	NULE	IDRAULICO	1519490.96882933-4480735.68185159			
1	NULE	IDRAULICO	1521558.11750822-4480008.35863658			
2	NULE	IDRAULICO	1522285.88629169-4480021.94591839			
3	NULE	IDRAULICO	1523648.86050117-4482002.29224627			
4	NULE	IDRAULICO	1514817.12730626-4481664.30861087			
5	NULE	IDRAULICO	1514030.76336995-4483833.17847434			
5	ANELA	IDROGEOLOGICO	1503509.747529 - 4477940.14272848			
1	ANELA	IDROGEOLOGICO	1501996.77342864 - 4477881.19355751			
2	ANELA	IDROGEOLOGICO	1502020.21006634 - 4477419.41855505			
3	ANELA	IDROGEOLOGICO	1500062.51842241 - 4480814.06904903			
4	ANELA	IDROGEOLOGICO	1497948.82665858 - 4481000.82975589			
1	BENETUTTI	IDROGEOLOGICO	1514392.97734206 - 4478148.35101913			
2	BENETUTTI	IDROGEOLOGICO	1514751.58730545 - 4478628.49466937			
3	BENETUTTI	IDROGEOLOGICO	1514756.29459614 - 4478535.20472663			
4	BENETUTTI	IDROGEOLOGICO	1514090.42693145 - 4478940.88759692			
5	BENETUTTI	IDROGEOLOGICO	1514205.96952108 - 4478738.04616178			
1	BONO	IDROGEOLOGICO	1502285.58287338 - 4475846.58058654			
2	BONO	IDROGEOLOGICO	1498120.09055461 - 4475373.06613089			
3	BONO	IDROGEOLOGICO	1495981.02487294 - 4478077.30001359			
4	BONO	IDROGEOLOGICO	1496717.12461801 - 4481913.48455168			
1	BOTTIDDA	IDROGEOLOGICO	1501646.95102186 - 4470972.85385021			

mb **Engineering** degli ingegneri Roberto Masia e Gavino Brau s.n.c.

Via Chironi 5/D - 07100, Sassari - P.IVA: 02315840906 - mbengineering@snc@gmail.com - Tel&Fax: 079.4920414

ING. GAVINO BRAU: Cel: 329 9290622 - Mail: gavino.brau@tiscali.it



Tabella 20 - ELENCO DEI CANCELLI/BLOCCHI DEL TRAFFICO LUNGO LE VIA DI FUGA

ID	COMUNE	TIPOLOGIA RISCHIO	UBICAZIONE	REFERENTE/GESTORE	TELEFONO	FAX/E-MAIL
2	BOTTIDDA	IDROGEOLOGICO	1501487.2010219 - 4471898.3895645			
3	BOTTIDDA	IDROGEOLOGICO	1500456.01054572 - 4472206.0562312			
4	BOTTIDDA	IDROGEOLOGICO	1500988.08792661 - 4470576.85980262			
5	BOTTIDDA	IDROGEOLOGICO	1501387.88554566 - 4470502.47885022			
6	BOTTIDDA	IDROGEOLOGICO	1501813.88554569 - 4471495.63361211			
7	BOTTIDDA	IDROGEOLOGICO	1501799.51649808 - 4471658.76456449			
8	BOTTIDDA	IDROGEOLOGICO	1501565.38554574 - 4472555.56218355			
9	BOTTIDDA	IDROGEOLOGICO	1495444.17126017 - 4476407.10087426			
1	BULTEI	IDROGEOLOGICO	1503346.53841252 - 4478447.92761683			
2	BULTEI	IDROGEOLOGICO	1504071.21226443 - 4480361.20203872			
3	BULTEI	IDROGEOLOGICO	1501526.38796709 - 4483697.58013473			
1	BURGOS	IDROGEOLOGICO	1499656.79591855 - 4472190.1167638			
2	BURGOS	IDROGEOLOGICO	1497960.26574277 - 4471761.97034727			
3	BURGOS	IDROGEOLOGICO	1498045.00305436 - 4470886.94610835			
4	BURGOS	IDROGEOLOGICO	1500253.07900075 - 4470163.11107272			
5	BURGOS	IDROGEOLOGICO	1501120.96746604 - 4469854.48886405			
6	BURGOS	IDROGEOLOGICO	1499764.72449437 - 4471397.59990725			
7	BURGOS	IDROGEOLOGICO	1499486.87530942 - 4471183.08071311			
8	BURGOS	IDROGEOLOGICO	1494394.16288131 - 4474291.60209213			
9	BURGOS	IDROGEOLOGICO	1495189.80163884 - 4474778.61864097			
1	ESPORLATU	IDROGEOLOGICO	1496407.12939558 - 4469301.6844168			
2	ESPORLATU	IDROGEOLOGICO	1500782.08177653 - 4469196.87489283			
3	ESPORLATU	IDROGEOLOGICO	1503550.23653839 - 4467984.80346415			
4	ESPORLATU	IDROGEOLOGICO	1503632.2246336 - 4467333.97013082			
5	ESPORLATU	IDROGEOLOGICO	1498368.92701467 - 4470389.5058453			

mb **Engineering** degli ingegneri Roberto Masia e Gavino Brau s.n.c.

Via Chironi 5/D - 07100, Sassari - P.IVA: 02315840906 - mbengineering@snc@gmail.com - Tel&Fax: 079.4920414

ING. GAVINO BRAU: Cel: 329 9290622 - Mail: gavino.brau@tiscali.it



Tabella 20 - ELENCO DEI CANCELLI/BLOCCHI DEL TRAFFICO LUNGO LE VIA DI FUGA

ID	COMUNE	TIPOLOGIA RISCHIO	UBICAZIONE	REFERENTE/GESTORE	TELEFONO	FAX/E-MAIL
1	ILLORAI	IDROGEOLOGICO	1499665.27380029 - 4467190.57992331			
2	ILLORAI	IDROGEOLOGICO	1497717.52753851 - 4467205.2430069			
3	ILLORAI	IDROGEOLOGICO	1496217.00532434 - 4468416.16932153			
4	ILLORAI	IDROGEOLOGICO	1493628.9710821 - 4473670.44091864			
5	ILLORAI	IDROGEOLOGICO	1502283.85613332 - 4464933.68698374			
6	ILLORAI	IDROGEOLOGICO	1504160.73082469 - 4464215.19589087			
7	ILLORAI	IDROGEOLOGICO	1500353.21680226 - 4463357.40550471			
8	ILLORAI	IDROGEOLOGICO	1498818.4807266 - 4466566.17694983			
9	ILLORAI	IDROGEOLOGICO	1506136.58132994 - 4465504.32531751			
10	ILLORAI	IDROGEOLOGICO	1491775.3129395 - 4470648.62378861			
1	NULE	IDROGEOLOGICO	1516005.16526189 - 4478733.70175933			
2	NULE	IDROGEOLOGICO	1516674.33889244 - 4479152.35988094			
3	NULE	IDROGEOLOGICO	1515926.61378877 - 4479061.07033112			
4	NULE	IDROGEOLOGICO	1515852.73294377 - 4478940.90780736			
5	NULE	IDROGEOLOGICO	1516651.83495689 - 4479027.52672905			
6	NULE	IDROGEOLOGICO	1516393.67660199 - 4479728.97015396			
7	NULE	IDROGEOLOGICO	1515243.00367135 - 4480804.06382946			
1	ANELA	INCENDI	1505972.80331639-4475205.30149482			
2	ANELA	INCENDI	1504678.11946635-4476538.03408603			
3	ANELA	INCENDI	1503788.05760182-4476873.77571248			
4	ANELA	INCENDI	1506059.82686265-4476647.9446324			
5	ANELA	INCENDI	1505781.98672874-4477657.81131457			
1	BENETUTTI	INCENDI	1513540.35484423-4476885.53944368			
2	BENETUTTI	INCENDI	1514907.32277984-4478473.55234847			
3	BENETUTTI	INCENDI	1512173.7070944-4481758.72627999			
4	BENETUTTI	INCENDI	1512607.36654483-4478923.26064182			
1	BONO	INCENDI	1503767.3606219-4475042.68017044			



Tabella 20 - ELENCO DEI CANCELLI/BLOCCHI DEL TRAFFICO LUNGO LE VIA DI FUGA

ID	COMUNE	TIPOLOGIA RISCHIO	UBICAZIONE	REFERENTE/GESTORE	TELEFONO	FAX/E-MAIL
2	BONO	INCENDI	1501898.32788225-4472995.87235912			
3	BONO	INCENDI	1504570.28791453-4471967.94810649			
4	BONO	INCENDI	1503720.61447894-4474140.13713544			
5	BONO	INCENDI	1501633.75828034-4475220.77911589			
6	BONO	INCENDI	1502454.63748255-4472478.73426869			
7	BONO	INCENDI	1503279.37057784-4472433.45102628			
1	BOTTIDDA	INCENDI	1500943.75739656-4471451.48596357			
2	BOTTIDDA	INCENDI	1500438.34770298-4472196.60805391			
3	BOTTIDDA	INCENDI	1504207.55215148-4469352.26488455			
4	BOTTIDDA	INCENDI	1502758.56388371-4471845.97425896			
5	BOTTIDDA	INCENDI	1500278.63124859-4471205.1129495			
6	BOTTIDDA	INCENDI	1501313.82147941-4470523.06033131			
7	BOTTIDDA	INCENDI	1501728.51605848-4472607.99943585			
1	BULTEI	INCENDI	1505139.69979321-4477957.21913247			
4	BULTEI	INCENDI	1510922.09993142-4480699.39073576			
3	BULTEI	INCENDI	1508920.15527032-4475731.97176542			
2	BULTEI	INCENDI	1507786.71220514-4479693.78016196			
5	BULTEI	INCENDI	1504054.63334417-4480366.0117928			
1	BURGOS	INCENDI	1500710.45299787-4469764.56909333			
2	BURGOS	INCENDI	1499553.98755325-4470624.50493677			
3	BURGOS	INCENDI	1499561.28706224-4471575.2840945			
1	ESPORLATU	INCENDI	1498458.81118077-4470669.071511			
2	ESPORLATU	INCENDI	1498827.29492241-4470312.69975072			
3	ESPORLATU	INCENDI	1499636.00260321-4470279.15887914			
1	ILLORAI	INCENDI	1500345.85045137-4466667.13063005			
2	ILLORAI	INCENDI	1501605.89398995-4466530.80050128			
3	ILLORAI	INCENDI	1496447.83998083-4467737.04794522			
3	ILLORAI	INCENDI	1500518.50352291-4467162.67011313			
4	ILLORAI	INCENDI	1499649.23394302-4467111.36200625			
1	NULE	INCENDI	1515788.6899106-4478728.04476839			
2	NULE	INCENDI	1519490.96882933-4480735.68185159			
3	NULE	INCENDI	1515621.39649583-4480094.67132825			



Tabella 20 - ELENCO DEI CANCELLI/BLOCCHI DEL TRAFFICO LUNGO LE VIA DI FUGA

ID	COMUNE	TIPOLOGIA RISCHIO	UBICAZIONE	REFERENTE/GESTORE	TELEFONO	FAX/E-MAIL
4	NULE	INCENDI	1517396.81369812-4480828.47760595			
5	NULE	INCENDI	1516369.36178729-4478486.39204912			

I dati delle tabelle dovranno essere sempre aggiornati e gli eventuali cambiamenti dovranno essere comunicati alle strutture del Sistema di Comando e Controllo.

CENSIMENTO DELLE RISORSE

Questa parte del piano di protezione civile contiene delle schede di facile consultazione ed utilizzo al fine di ottimizzare l'impiego e l'utilizzo di ogni genere di risorsa utile in caso di un eventuale soccorso alla popolazione.

Volontariato e professionalità

Tabella 21 - VOLONTARIATO E PROFESSIONALITÀ NEL TERRITORIO

Associazione	risorse umane e professionalità	Numero risorse umane	Tipologia Mezzi	Specializzazione Mezzi	N°	Telefono - Fax	Referente
COMUNE DI ANELA							
A.V.I.S.	Ass. Volontariato	30			1		Arras Giampietro
Compagnia Barracellare	Volontari	44	[2] Autocarri e Mezzi Stradali		2	328.5699082	Lisai Piero
Associazione di protezione civile	Volontari	40			3	3454333882	Unida Tonio
COMUNE DI BENETUTTI							
Compagnia Barracellare	ADETTI ALLA PREVENZIONE E SPEGNIMENTO	95	[1] Autobotti	[1]		079/796586 3402788093	Cocco Nicolino Antonio
ASSOCIAZIONE PROTEZIONE CIVILE ISCALAPIU BENETUTTI	TUTELA, RISANAMENTO E VALORIZZ. NE AMBIENTALE	35	[1] Autobotti [6] Mezzi trasporto persone	[1] Per trasporto liquidi [38] Fuoristrada		3478380517	FLORES SALVATORE



Tabella 21 - VOLONTARIATO E PROFESSIONALITÀ NEL TERRITORIO

Associazione	risorse umane e professionalità	Numero risorse umane	Tipologia Mezzi	Specializzazione Mezzi	N°	Telefono - Fax	Referente
AVIS	ASSISTENZA SOCIALE	30	[11] Mezzi di trasporto sanitario		3	3493946682	Mulas Damiano
CENTRO VOLONTARIATO CITTADINO - IL BUON SAMARITANO	ASSISTENZA SOCIALE	30				3492213255	CAPPAI ANTONIA ANGELA
DOTT.SSA VARGIU	MEDICO DI BASE	1				079796515	
DOTT. LAI DINO IGNAZIO	MEDICO DI BASE	1				079796833	
UFFICIO VETERINAIO		2				079796978 3400932566	Dott. Canu Salvatore
COMUNE DI BONO							
PROTEZIONE CIVILE – S.O.G.I.T. Croce di San Giovanni	Ass. volontariato	35	Ford Ranger PK Fiat Panda	Modulo antincendio Pompa aspirazione + motorino HP (Idrogeologico)		331 3748275	Giovanni Mariano
A.V.I.S.	Ass. Volontariato	30				347.8177908	Marras Raimondo
A.V.O.S. 118	Ass. Soccorso	50	[11] Mezzi di Trasporto Sanitario	[55] Autoambulanza di soccorso e Soccorso avanzato (tipo a)	2	349.8431818	Marteddu Mariano
Atletico Bono	Ass. Sportiva	50				346.3817769	Dedeu Salvatore Alfonso
Comune di Bono	Vigili Urbani	2	[6] Mezzi Trasporto Persone	[37] Autovetture	1	079.7916921	Virdis Roberto, Giuliani Annamaria
Comune di Bono	Ufficio Tecnico	3	[A7] Mezzi Trasporto Persone	[37] Autovetture	4	0797916916	Nurra Raimondo, Virdis Giovanni, Pala Maria Francesca
Virdis Salvatore	Ingegnere	1				079790920	Virdis Salvatore
Mulas Ubaldo	Ingegnere	1				079791215	Mulas Ubaldo
Cubeddu Nives	Ingegnere	1				079791257	Cubeddu Nives
Cuccuru Piera	Architetto	1					Cuccuru Piera
Piroddi Sergio	Architetto	1					Piroddi Sergio
Vannini Franca	medico					079 790204	Vannini Franca
Sarta Paolo	medico	1				079 791001	Sarta Paolo
Demontis Agostino	medico	1				079 7949056	Demontis Agostino
COMUNE DI BOTTIDDA							
AVIS		20	[11] Mezzi di Trasporto Sanitario	[54] Autoambulanza di soccorso di base e di trasporto (tipo b)		348/1421197	Sig. Tilocca Antonio



Tabella 21 - VOLONTARIATO E PROFESSIONALITÀ NEL TERRITORIO

Associazione	risorse umane e professionalità	Numero risorse umane	Tipologia Mezzi	Specializzazione Mezzi	N°	Telefono - Fax	Referente
BARRACCELLI		30	[1] Autobotti	[1] Per trasporto liquidi		348/2843971	Sig. Tilocca Leonardo
VIGILI URBANI		2				348/4003167	Sig. Fantasia Antonio Michele
DOTT. ELIO PINNA MEDICO CHIRURGO		1				079/793270	Via Regina Elena 16
COMUNE DI BULTEI							
Compagnia Barracellare		45	[1] Autocarri e Mezzi Stradali			079/795024-3334236361	Dettori Angelo
A.V.I.S.		10				3280891236	Fenu Lorenzo
Comune di Bultei	Ufficio Tecnico	2	[2] Autocarri e Mezzi Stradali			079/5627089-86	Correddu Antonio - Gian Pietro Becciu
Comune di Bultei	Ufficio Vigilanza	1				079/5627091	Mugoni Nicolina Angela
COMUNE DI BURGOS							
COMUNE DI ESPORLATU							
AVIS INTERCOMUNALE BURGOS-ESPORLATU	VOLONTARI	30	[11] Mezzi di trasporto sanitario	[54] Autoambulanza di soccorso di base e di trasporto (tipo b)	1	333.7578666	Nieddu Martino
COMPAGNIA BARRACELLARE	VOLONTARI	50	[2] Autocarri e mezzi stradali	[6] Autocarro cabinato	1	342.0890937	Meloni Francesco S.
COMUNE DI ILLORAI							
COMPAGNIA BARRACELLARE	40 operatori di cui 30 con qualifica di ADDETTI PREVENZIONE E LOTTA ATTIVA CONTRO GLI INCENDI	40	[8] Mezzi Antincendio	[44] Autovettura con modulo AIB	1	380.3183169	CABIZZOSU GIOVANNI LUIGI
			[6] Fuoristrada	[38] Fuoristrada	1	380.3183169	CABIZZOSU GIOVANNI LUIGI

mb Engineering degli ingegneri Roberto Masia e Gavino Brau s.n.c.

Via Chironi 5/D - 07100, Sassari - P.IVA: 02315840906 - mbengineeringsnc@gmail.com - Tel&Fax: 079.4920414

ING. GAVINO BRAU: Cel: 329 9290622 - Mail: gavino.brau@tiscali.it



Tabella 21 - VOLONTARIATO E PROFESSIONALITÀ NEL TERRITORIO

Associazione	risorse umane e professionalità	Numero risorse umane	Tipologia Mezzi	Specializzazione Mezzi	N°	Telefono - Fax	Referente
AVIS ILLORAI		39				327 7559449	CAFAROTTI ALESSANDRO
COMUNE DI NULE							
COMPAGNIA BARRACELLARE	Varie	20	[1] Autobotti	[1] Per trasporto liquidi	1	3481529869	Capitano Masala Giuseppe
COMPAGNIA BARRACELLARE	Varie	20	[2] Autocarri e mezzi stradali	[5] Autocarro ribaltabile	2	3481529869	Capitano Masala Giuseppe
ASSOCIAZIONE SPORTIVA DILETTANTESCA NULESE	Varie	10				3478139602	Rag. Dessena Davide
PROLOCO	Varie	6				3405756272	Presidente Dettori Gavino

Materiali e Risorse Comunali

Tabella 22 - MATERIALI DI PROPRIETÀ DELLE AMMINISTRAZIONI DELLA COMUNITÀ MONTANA

(i codici e le descrizioni sono quelli di cui al relativo capitolo della relazione generale)

Società/Ente	Tipologia Materiali	Specializzazione Materiali	Numero	Telefono / Fax	Referente
COMUNE DI ANELA					
COMUNE DI BENETUTTI					
COMUNE DI BENETUTTI	20 –Attrezzature informatiche	60 - Personal Computer	1	079.7979010	UFFICIO TECNICO



Tabella 22 - MATERIALI DI PROPRIETÀ DELLE AMMINISTRAZIONI DELLA COMUNITÀ MONTANA

(i codici e le descrizioni sono quelli di chi al relativo capitolo della relazione generale)

Società/Ente	Tipologia Materiali	Specializzazione Materiali	Numero	Telefono / Fax	Referente
COMUNE DI BONO					
Comune di Bono	20 - ATTREZZATURE INFORMATICHE	59 - Personal Computer Portatili	2	079.7916900 079.79116	
Comune di Bono	20 - ATTREZZATURE INFORMATICHE	60 - Personal Computer Da Ufficio	15	079.7916900 079.79116	
Comune di Bono	17 - MATERIALE DI USO VARIO	49 - Sale Antigelo	90	079.7916900 079.79116	
Comune di Bono	22 - STAMPA/EDITING	63 - Fotocopiatrici	3	079.7916900 079.79116	
COMUNE DI BOTTIDDA					
COMUNE DI BOTTIDDA	3 - ANTINCENDIO	10 - Estintori	10	348 4003165	GEOM. SATTA SATURNINO
COMUNE DI BOTTIDDA	15 - ABBIGLIAMENTO	Caschi	5	348 4003165	GEOM. SATTA SATURNINO
COMUNE DI BOTTIDDA	15 - ABBIGLIAMENTO	37 - Vestiario	5	348 4003165	GEOM. SATTA SATURNINO
COMUNE DI BOTTIDDA	3 - ANTINCENDIO	10 - Estintori	10	3484003165	GEOM. SATTA SATURNINO
COMUNE DI BURGOS					
COMUNE DI BULTEI					

mb **Engineering** degli ingegneri Roberto Masia e Gavino Brau s.n.c.

Via Chironi 5/D - 07100, Sassari - P.IVA: 02315840906 - mbengineeringsnc@gmail.com - Tel&Fax: 079.4920414

ING. GAVINO BRAU: Cel: 329 9290622 - Mail: gavino.brau@tiscali.it



Tabella 22 - MATERIALI DI PROPRIETÀ DELLE AMMINISTRAZIONI DELLA COMUNITÀ MONTANA

(i codici e le descrizioni sono quelli di cui al relativo capitolo della relazione generale)

Società/Ente	Tipologia Materiali	Specializzazione Materiali	Numero	Telefono / Fax	Referente
Comune di Bultei	Attrezzature informatiche	Personal Computer da ufficio	2	079.5627089	Geom. Antonio Correddu
Comune di Bultei	Materiali di uso vario	Pale-Picconi-Abbigliamento	30	079.5627089	Geom. Antonio Correddu
Comune di Bultei	Materiale di uso vario	Sale Antigelo	20	079.5627086	Geom. Antonio Correddu
COMUNE DI ESPORLATU					
COMUNE DI ILLORAI					
COMUNE DI ILLORAI	20 - ATTREZZATURE INFORMATICHE	60 - Personal computer da ufficio	10	079 792407 /079 792656	Sindaco Pittalis Maria Giovanna
COMUNE DI ILLORAI	20 - ATTREZZATURE INFORMATICHE	59 - Personal computer portatile	1	349 8466127	Sindaco Pittalis Maria Giovanna
COMUNE DI ILLORAI	17 - MATERIALE DI USO VARIO	49 - Sale antigelo	20 Ql.	320 3486135	Galistu Luigi
COMUNE DI ILLORAI	15 - ABBIGLIAMENTO	D.P.I – caschi – guanti etc.	21	320 3486135	Galistu Luigi
COMUNE DI NULE					
Comune di Nule	20 - ATTREZZATURE INFORMATICHE	60 - Personal Computer da Ufficio	3	079 798025 079 765128	Dott. Ing. Cumpostu Giovanni



Tabella 23 - MEZZI DI PROPRIETÀ DELLE AMMINISTRAZIONI FACENTI PARTE DELLA COMUNITÀ MONTANA

i codici e le descrizioni sono quelli di cui al relativo capitolo della relazione generale

Società/Ente	Tipologia Mezzi	Specializzazione Mezzi	Numero	Telefono / Fax	Referente
COMUNE DI ANELA					
COMUNE DI Anela	AUTOCARRI E MEZZI STRADALI	Autocarro	1	079 799046 079 799288	UFFICIO TECNICO
COMUNE DI Anela	MEZZI SPECIALI	Fuoristrada	1	079 799046 079 799288	UFFICIO TECNICO
COMUNE DI Anela	MEZZI SPECIALI	Cestello Aereo	1	079 799046 079 799288	UFFICIO TECNICO
COMUNE DI Anela	MEZZI SPECIALI	Macchina Agricola	1	079 799046 079 799288	UFFICIO TECNICO
COMUNE DI BENETUTTI					
COMUNE DI BENETUTTI	5 – MEZZI SPECIALI	Cestello Aereo	1	0797979010/079796323	UFFICIO TECNICO
COMUNE DI BENETUTTI	6 – MEZZI TRASPORTO PERSONE	38 - Fuoristrada	1	0797979010/079796323	UFFICIO TECNICO
COMUNE DI BENETUTTI	2 – AUTOCARRI E MEZZI STRADALI	6 - Autocarro Cabinato	1	0797979010/079796323	UFFICIO TECNICO
COMUNE DI BENETUTTI	6 – MEZZI TRASPORTO PERSONE	36 - Pulmino 9 Posti	1	0797979010/079796323	UFFICIO TECNICO
COMUNE DI BONO					
COMUNE DI BONO	2 – AUTOCARRI E MEZZI STRADALI	5 - Autocarro Ribaltabile	1	079.7916900 079.79116	
COMUNE DI BONO	4 - MEZZI DI TRASPORTO LIMITATI	26 – Motocarro Cassonato	3	079.7916900 079.79116	
COMUNE DI BONO	4 - MEZZI DI TRASPORTO LIMITATI	Muletto su strada	1	079.7916900 079.79116	
COMUNE DI BONO	3 - MOVIMENTO TERRA	17 – Pala Meccanica Gommata	1	079.7916900 079.79116	



Tabella 23 - MEZZI DI PROPRIETÀ DELLE AMMINISTRAZIONI FACENTI PARTE DELLA COMUNITÀ MONTANA

i codici e le descrizioni sono quelli di cui al relativo capitolo della relazione generale

Società/Ente	Tipologia Mezzi	Specializzazione Mezzi	Numero	Telefono / Fax	Referente
COMUNE DI BONO	MACCHINE EDILI	Betoniera	3	079.7916900 079.79116	
COMUNE DI BONO	MACCHINE SPECIALI NON AUTOMOTRICI	Martello Pneumatico	11	079.7916900 079.79116	
COMUNE DI BOTTIDDA					
COMUNE DI BOTTIDDA	6 – MEZZI TRASPORTO PERSONE	38 - Fuoristrada	1	348 4003165	GEOM. SATTÀ SATURNINO
COMUNE DI BOTTIDDA	2 – AUTOCARRI E MEZZI STRADALI	5 - Autocarro Ribaltabile	1	348 4003165	GEOM. SATTÀ SATURNINO
COMUNE DI BURGOS					
COMUNE DI BULTEI					
COMUNE DI BULTEI	MEZZI DI TRASPORTO PERSONE	Fuoristrada Mitsubishi Pajero	1	079.5627089	Geom. Antonio Correddu
COMUNE DI BULTEI	MACCHINE SPECIALI	Fuoristrada Antincendio- Ford Ranger	1	079.5627089	Geom. Antonio Correddu
COMUNE DI BULTEI	MOTOCARRO	Ape Piaggio	1	079.5627086	Geom. Antonio Correddu
COMUNE DI ESPORLATU					

i codici e le descrizioni sono quelli di cui al relativo capitolo della relazione generale

mb Engineering degli ingegneri Roberto Masia e Gavino Brau s.n.c.
Via Chironi 5/D – 07100, Sassari – P.IVA: 02315840906 - mbengineeringsnc@gmail.com - Tel&Fax: 079.4920414

ING. GAVINO BRAU: Cel: 329 9290622 - Mail: gavino.brau@tiscali.it



Strutture e attività nel territorio di interesse in caso di emergenza sul territorio

Nella tabella seguente sono indicate le altre strutture o aziende che in caso di emergenza possono offrire un contributo in termini di uomini mezzi e fornitura di servizi, può essere un valore aggiunto. Sotto questo punto di vista vanno stimolati gli accordi e/o convenzioni che possono essere attivati in caso di necessità.

Tabella 24 – STRUTTURE O AZIENDE NEL TERRITORIO						
Aziende / Società	Convenzione	Risorse disponibili		Referente	Telefono	Fax/Mail
COMUNE DI ANELA						
Compagnia Barracellare		fuoristrada				
Nurra Salvatore	NO	MiniScavatore				
Nasone Pasquale	NO	MiniScavatore				
COMUNE DI BENETUTTI						
CUGUTTU DOMENICO SRL	NO	PALA GOMMATA , ESCATORI, CAMION , RULLO,		CUGUTTU PINUCCIO	079.796705	
CHERCHI GIAN MARIO	NO	TERNA		CHERCHI GIAN MARIO		
MANCA ANTONIO	NO	TERNA E MINI ESCAVATORE		MANCA ANTONIO		
CHERCHI TIZIANO	NO	ESCAVATORE , CAMION		CHERCHI TIZIANO		
F.LLI TESTONE	NO	VARI		TESTONE MARIO		
F.LLI CHERCHI	NO	MATERIALI INERTI		CHERCHI DONATELLO	079796635 fratellicherchi@fratellicherchi.it	
CUGUTTU DOMENICO SRL	NO	MATERIALI INERTI		CUGUTTU PINUCCIO	079796705	
COMUNE DI BONO						
Compagnia Barracellare	Si?	FUORISTRADA	3	Bulla Luigi	079791158 / 3492981957	
A.V.O.S. 118	No	AUTOAMBULANZA DI SOCCORSO DI BASE E DI TRASPORTO (TIPO A)	1	Marteddu Mariano	3498431818	
A.V.O.S. 118	No	AUTOAMBULANZA DI SOCCORSO E SOCCORSO AVANZATO (TIPO A)	1	Marteddu Mariano	3498431818	
Trasporti e scavi Goceano di Secchi Salvatore	No	MOTOPALA	1	Secchi Salvatore	TEL/FAX 079791150 trasportiescavigoc@libero.it	
Trasporti e scavi Goceano di Secchi Salvatore	No	PALA MECCANICA CONGOLATA	1	Secchi Salvatore	TEL/FAX 079791150 trasportiescavigoc@libero.it	



Tabella 24 – STRUTTURE O AZIENDE NEL TERRITORIO

Aziende / Società	Convenzione	Risorse disponibili		Referente	Telefono	Fax/Mail
Trasporti e scavi Goceano di Secchi Salvatore	No	ESCAVATORE CINGOLATO	1	Secchi Salvatore	TEL/FAX 079791150 trasportiescavigoc@libero.it	
Trasporti e scavi Goceano di Secchi Salvatore	No	AUTOCARRO RIBALTABILE	1	Secchi Salvatore	TEL/FAX 079791150 trasportiescavigoc@libero.it	
Trasporti e scavi Goceano di Secchi Salvatore	No	AUTOARTICOLATO	1	Secchi Salvatore	TEL/FAX 079791150 trasportiescavigoc@libero.it	
Trasporti e scavi Goceano di Secchi Salvatore	No	PIANALE PER TRASPORTO	1	Secchi Salvatore	TEL/FAX 079791150 trasportiescavigoc@libero.it	
Calcestruzzi Ediltrasporti srl	No	MOTOPALA	1	Lai Francesco	TEL/FAX 079790944	
Calcestruzzi Ediltrasporti srl	No	PIANALE PER TRASPORTO	1	Lai Francesco	TEL/FAX 079790944	
Calcestruzzi Ediltrasporti srl	No	PALA MECCANICA CONGOLATA	1	Lai Francesco	TEL/FAX 079790944	
Calcestruzzi Ediltrasporti srl	No	ESCAVATORE CINGOLATO	1	Lai Francesco	TEL/FAX 079790944	
Cooperativa F.Ili Usai	No	MOTOPALA	1	Usai Massimo	TEL/FAX 0794121436 maxusai@tiscali.it	
Cooperativa F.Ili Usai	No	BETONIERA	1	Usai Massimo	TEL/FAX 0794121436 maxusai@tiscali.it	
Cooperativa F.Ili Usai	No	ESCAVATORE CINGOLATO	1	Usai Massimo	TEL/FAX 0794121436 maxusai@tiscali.it	
Cooperativa F.Ili Usai	No	AUTOCARRO RIBALTABILE	2	Usai Massimo	TEL/FAX 0794121436 maxusai@tiscali.it	
Cooperativa F.Ili Usai	no	MULETTO SU STRADA	1	Usai Massimo	TEL/FAX 0794121436 maxusai@tiscali.it	
Ditta Cau Michelino	No	MOTOPALA	1	Cau M ichelino	TEL 3496006236 FAX 079791226	
Ditta Cau Michelino	No	ESCAVATORE CINGOLATO	1	Cau M ichelino	TEL 3496006236 FAX 079791226	
Ditta Cau Michelino	No	AUTOCARRO RIBALTABILE	2	Cau M ichelino	TEL 3496006236 FAX 079791226	
Pantageo Picc.soc. coop. arl	No	AUTOCARRO RIBALTABILE	2	Usai Salvatore	TEL 3495372263 FAX 079790450	
Impresa Pinna Salvatore Lussorio	No	MOTOPALA	1	Pinna Salvatore Lussorio	TEL/FAX 079791146	
Impresa Pinna Salvatore Lussorio	No	ESCAVATORE CINGOLATO	1	Pinna Salvatore Lussorio	TEL/FAX 079791146	
Impresa Pinna Salvatore Lussorio	No	AUTOCARRO RIBALTABILE	1	Pinna Salvatore Lussorio	TEL/FAX 079791146	
Impresa Nudda Adolfo	No	MOTOPALA	1	Nudda Adolfo		
Impresa Mameli Mario	No	AUTOCARRO RIBALTABILE	1	Mameli Mario		
Impresa Mameli Mario	No	ESCAVATORE CINGOLATO	1	Mameli Mario		

Tabella 24 – STRUTTURE O AZIENDE NEL TERRITORIO						
Aziende / Società	Convenzione	Risorse disponibili		Referente	Telefono	Fax/Mail
Impresa Mameli Mario	no	SPARTINEVA	1	Mameli Mario		
COMUNE DI BOTTIDDA						
COMUNE DI BULTEI						
Ditta SA.CO.GE. srl	NO	PALA GOMMATA, ESCAVATORI, CAMION		Arca Giuseppe		3407992912
Arras Mario srl	NO	PALA GOMMATA, ESCAVATORI, CAMION		Arras Mario		079.795727
Arras Angelo	NO	VARI		Arras Angelo		3402648699
Zodda Sebastiano	NO	VARI		Zodda Sebastiano		3493673161
Idrometalfer srl	NO	VARI		Dettori Franco		3403495637
Carta Giuseppe	NO	VARI		Carta Giuseppe		
Coop. Fiorentini	NO	VARI		Falchi Gianuario		3479718971
COMUNE DI BURGOS						

Tabella 24 – STRUTTURE O AZIENDE NEL TERRITORIO						
Aziende / Società	Convenzione	Risorse disponibili		Referente	Telefono	Fax/Mail
COMUNE DI ESPORLATU						
COMUNE DI ILLORAI						
SPEIS S.N.C.	NO	ESCAVATORE QL 50 MINIESCAVATORE SOLLEVATORE TELESOPICO MERLO FIAT RIBALTABILE MOTOCOMPRESSORE BETONIERE	1	RENZO GALISTU	TEL 079792634 CEL 328 1665192 FAX 079792634 speis.snc@tiscali.it	
OFFICINA MECCANICA GOMMISTA DI CAU COSTANTINO ANGELO	NO	CARRO ATTREZZI	1	CAU ANGELO	CEL 340 1612517 FAX 079 792497 autoficcinacau@tiscali.it	
DITTA RUIU REMO – IMPIANTI ELETTRICI	NO	PIATTAFORMA AEREA SU AUTOCARRO	1	RUIU REMO	TEL 079 792633 CEL 329 0096497 FAX 079 792633	

Via Chironi 5/D - 07100, Sassari - P.IVA: 02315840906 - mbengineeringsnc@gmail.com - Tel&Fax: 079.4920414

ING. GAVINO BRAU: Cel: 329 9290622 - Mail: gavino.brau@tiscali.it



Tabella 24 – STRUTTURE O AZIENDE NEL TERRITORIO

Aziende / Società	Convenzione	Risorse disponibili		Referente	Telefono	Fax/Mail
					ruiuremo@gmail.com	
ARTIGIANFER DI CABIZZOSU GIUSEPPE E MICHELE		MACCHINARI PER LAVORAZIONE FERRO	1	CABIZZOSU GIUSEPPE	340 472 1985	
COOPERATIVA SU CANTARU	NO		5	PUDDU MASSIMO	349 5848925	
COMUNE DI NULE						
Mereu Maria Immacolata	No	Terna	1	Mereu Maria Immacolata	349 4907174 mereuimmacolata@alice.it	
Pintori Gianfranco	No	Camion, Manitu, BobCat	1	Pintori Gianfranco	347 7174565	
Cocco Francesco	No	Ruspa, Camion, Scavatore, Terna, MiniScavatore	1	Cocco Francesco	349 8760888	
Manca Giuseppe	No	Camion, Terna, MiniScavatore	1	Manca Giuseppe	347 5031198 coccomarialuisa@libero.it	

Aziende responsabili di servizi di rete essenziali nel territorio

Al fine di garantire la piena operatività dei soccorritori e la funzionalità delle aree di emergenza bisogna ridurre al minimo i disagi per la popolazione e stabilire le modalità più rapide ed efficaci per provvedere alla verifica e alla messa in sicurezza delle reti erogatrici dei servizi essenziali e al successivo ripristino mantenendo uno stretto raccordo con le aziende e società erogatrici dei servizi.

Tabella 25 – ENTI GESTORI DEI SERVIZI ESSENZIALI

COMUNE	DENOMINAZIONE	INDIRIZZO	TELEFONO	FAX	EMAIL	NOME_REF	CELL_REF
	E-DISTRIBUZIONE SEGNALAZIONE GUASTI		803 500 070.3529030	800 900 150	eneldistribuzione@pec.enel.it		



Tabella 25 – ENTI GESTORI DEI SERVIZI ESSENZIALI

COMUNE	DENOMINAZIONE	INDIRIZZO	TELEFONO	FAX	EMAIL	NOME_REF	CELL_REF
	E-DISTRIBUZIONE INFORMAZIONI		800 046 674				
	E-DISTRIBUZIONE EMERGENZE						
	SERVIZIO ELETTRICO NAZIONALE		800 900800				
	TERNA	Viale Egidio Galbani, 70 ROMA	06 8313 8111		info@pec.terna.it		
	TERNA SEGNALAZIONI SICUREZZA		800.999.666				
	TERNA UFFICIO DI CAGLIARI	Piazza Via E. Pirastu 3 CAGLIARI	+ 39 070 352 9211				
	TELECOM SEGNALAZIONE PERICOLI		800.415042		telecomitalia@pec.telecomitalia.it		
	TELECOM ASSISTENZA		187	800 415042			
	ABBANOIA SEGNALAZIONE GUASTI		800 022040		protocollo@pec.abbanoia.it		
	ABBANOIA SEDE AMMINISTRATIVA	Viale Diaz 77 CAGLIARI	070 60321		info@abbanoia.it		
	ABBANOIA DISTRETTO DI ORISTANO	Via Toscanini 6 ORISTANO	800 062692 0783.36661		info@abbanoia.it		
BENETUTTI	RETE ELETTRICA		0797979006	079796323	aec@comune.benetutti.s.it	SINI ROSOLINO	
BENETUTTI	TELECOM		079 796323				
ILLORAI	ABBANOIA		0784 201561 0784 58646 328 5303222	0784 203154			
BOTTIDDA	ACQUEDOTTO COMUNALE		348 5818456			SIG. PIETRO LICHERI	
BOTTIDDA	DEPURATORE E FOGNE		347 3577089			DITTA CONTU PIETRO	

Enti Pronto Intervento viabilità

Tabella 26 – PRONTO INTERVENTO VIABILITÀ

Aziende / Società	Referente	telefono	fax	email
-------------------	-----------	----------	-----	-------



Provincia Sassari Settore viabilità - Segreteria		079.2069.443	079.2069.457	strade@provincia.sassari.it
Provincia Sassari Dirigente Settore viabilità	Arch. Giovanni Milia	079.2069.443	079.2069.457	g.milia@provincia.sassari.it
Provincia Sassari Settore Viabilità - Servizio Manutenzione Sud	Ing. Fabrizio Monaldi	0792069424		f.monaldi@provincia.sassari.it
Polizia Stradale		113		
ANAS – Servizio “pronto ANAS”		841148		
ANAS – Sala Operativa Cagliari		070/5297600 (h24)	070/5297287	soc.ca@stradeanas.it

Aziende responsabili di stoccaggio e distribuzione di materiali infiammabili nel territorio

DEPOSITI DI MATERIALI COMBUSTIBILI O INFIAMMABILI

Tabella 27 – AREE A RISCHIO SPECIFICO – MATERIALI COMBUSTIBILI O INFIAMMABILI					
N° progressivo	Tipologia	Ubicazione	Referente	Telefono	Fax/e-mail
COMUNE DI ANELA					
COMUNE DI BENETUTTI					
IIP 05-001	DISTRIBUTORE DI CARBURANTI Q8	VIA TIRSO	SPINA ANTONIO	3404808971	
IIP 05-002	DEPOSITO BOMBOLE	VIA S. CROCE 1	BITTI DECIMINO	079.796977	
IIP 05-003	DEPOSITO BOMBOLE	VIA S.TIMOTEO	SALIS FRANCESCA		
COMUNE DI BONO					
IIP 05-001	DISTRIBUTORE ESSO	VIA GRAZIA DELEDDA		3494534827	
IIP 05-002	DEPOSITO GPL	LOC. SA TERRA RUJA	NUDDA LUIGINO		
IIP 05-003	DEPOSITO GPL	LOC. NURCORO	PALA MARIO		



Tabella 27 – AREE A RISCHIO SPECIFICO – MATERIALI COMBUSTIBILI O INFIAMMABILI					
N° progressivo	Tipologia	Ubicazione	Referente	Telefono	Fax/e-mail
IIP 05-004	DISTRIBUTORE BORIS	SP 128 bis			
COMUNE DI BOTTIDDA					
	DEPOSITO BOMBOLE (?)	VIA REGINA ELENA loc. SU PIZZU		345/5397447	
	DISTRIBUTORE CARBURANTI (?)	loc. CATTURIU		333/2981726	
COMUNE DI BULTEI					
IIP 05-001	DISTRIBUTORE ESSO	VIA NAZIONALE			
IIP 05-002	DEPOSITO GPL	VIA XXIV MAGGIO	SABA MATTEO		
IIP 05-003	DEPOSITO GPL	SS 128 - SP36	DEPOSITO GPL LIQUIGAS	800088538	
COMUNE DI BURGOS					
COMUNE DI ESPORLATU					
COMUNE DI ILLORAI					
IIP 05-001	DEPOSITO BOMBOLE	VIA MONS. FILIA	PIGA MARIA ROSA	079 792693	
COMUNE DI NULE					
IIP 05-001	DISTRIBUTORE TAMOIL	PIAZZA RIMEDIO		079/798009	
IIP 05-002	DEPOSITO BOMBOLE		LADU LELIO	347 9394928	
IIP 05-003	DEPOSITO BOMBOLE	VIA LA MADDALENA 11	MELLINO GIOVANNI	328 3839338	
IIP 05-004	DEPOSITO BOMBOLE				
	DEPOSITO LEGNAME		FRATELLI MANCA		
	DEPOSITO LEGNAME		LADU GRAZIANO		



Censimento Strutture Sanitarie Comunali e Limitrofe

Tabella 28 – STRUTTURE OSPEDALIERE DI RIFERIMENTO

Tipologia e Sede	Indirizzo	ricettività posti letto	Referente	Telefono	Fax/mail
ASSL Sassari P.O. Sassari Ospedale Civile SS Annunziata	Via De Nicola Sassari	402 posti letto	Dott. Bruno contu Direttore	079/2061640	079/2061466 segreteriaipo.ss@aslsassari.it
ASSL Sassari CHIRURGIA Cliniche universitarie	Viale S.Pietro Sassari	242 posti letto di cui 8 in day surgery		Direzione 079.2830 626/630	079.2830637
ASSL Sassari MATERNO INFANTILE Cliniche universitarie	Viale S.Pietro Sassari	148 posti letto di cui 8 in day hospital		Direzione 079.2830 626/630	079.2830637
ASSL Sassari MEDICINA Cliniche universitarie	Viale S.Pietro Sassari	185 posti letto di cui 10 in day surgery		Direzione 079.2830 626/630	079.2830637
ASSL Nuoro P.O. Nuoro Ospedale San Francesco	Via Mannironi		Dott. Pasquale Arca	Direzione 0784.240211	0784.240236 segreteria.ds.hsf@aslnuoro.it
ASSL Nuoro P.O. Nuoro Ospedale Cesare Zonchello	Piazza Sardegna		Dott.ssa Maria Carmela Dessì	Direzione 0784.240521	0784.240525 direzione.hz@aslnuoro.it
ASSL ORISTANO Ospedale San Martino di Oristano Pronto Soccorso	via Rockefeller Oristano		Direzione Sanitaria tel. 0783 317355	0783 320101	
ASSL ORISTANO Ospedale G. P. Delogu	corso Umberto, 176 Ghilarza		Direzione Sanitaria tel. 0785 560268	0785 560200	0785 560215
ASSL ORISTANO Ospedale A. G. Mastino	via Pischedda Bosa		Direzione Sanitaria tel. 0785 225348	0785 225100	
ASSL OLBIA Presidio Ospedaliero Olbia "S.Giovanni di DIO"	Viale Aldo Moro Olbia	circa 50 posti letto	Dott.ssa Maria Serena Fenu Responsabile Sanitario	0789/552200 0789/552410	0789/552421 ospedale-olbia@aslolbia.it
ASSL OLBIA Presidio Ospedaliero Olbia "Giovanni Paolo II"	Via Bazzoni Sircana Olbia	243 posti letto 28 day hospital	Dott.ssa Maria Serena Fenu Responsabile Sanitario	0789/552200 0789/552999-561	0789/552547 ospedale-olbia@aslolbia.it
ASSL OLBIA P.O. La Maddalena "P. Merlo"	Via Amm. Magnaghi La Maddalena	25 posti letto 4 day hospital	Dott. Carlo Randaccio Responsabile Sanitario	0789/791231	0789/735410 osp-lamaddalena@aslolbia.it



Tabella 28 – STRUTTURE OSPEDALIERE DI RIFERIMENTO

Tipologia e Sede	Indirizzo	ricettività posti letto	Referente	Telefono	Fax/mail
ASL 2 Presidio Ospedaliero Tempio "P. Dettori"	Via Grazia Deledda Tempio Pausania	132 posti letto 16 day hospital	Dott.ssa Giovanna Gregu Responsabile Sanitario	079/678200	079/678263 ospedale-tempio@aslolbia.it

Tabella 29 – ALTRE STRUTTURE SANITARIE DI RIFERIMENTO

ID_T	ID_N	NOME	COMUNE	INDIRIZZO	TELEFONO	FAX	EMAIL	NOME_RE F
SSA	04 - 001	Studio Medico Lai	BENETUTTI	Via Europa 20	079 796833			
SSA	09 - 001	Studio Veterinario	BENETUTTI	via Marconi	079 796389			
SSA	05 - 001	Guardia Medica	BENETUTTI	Via Marconi	079 796978			
SSA	09 - 001	Veterinario Esportatu	ESPORTATU	Via San Gavino				
SSA	04 - 001	Ambulatori polifunzionale/dialisi	BONO	Piazza san Francesco				
SSA	06 - 002	118	BONO	Via Alessandro Manzoni				
SSA	02 - 001	Centro A.I.A.S.	BONO	Via Giosuè Carducci				
SSA	02 - 002	Nuovo Centro A.I.A.S.	BONO	S.P. Bono - Santa Restituta				
SSA	04 - 001	Ambulatori polifunzionale	BULTEI	Via G. Sanna				
SSA	03 - 001	Casa di riposo per anziani	BULTEI	Località "Pisonca"				
SSA	03 - 002	Centro Diurno Anziani	BULTEI	Via Nazionale				
SSA	03 - 002	Casa Riposo Anziani Anela	ANELA	Via Nuova 31	079 799 8017	0789 481099	info@villasangiuseppeanela.net	
SSA	04 - 002	Ambulatorio Medico Benetutti	BENETUTTI	Via Marconi	079 796389	079 796389		Dott. Bellu
SSA	03 - 001	Casa Riposo Anziani	BENETUTTI	Via Genova				
SSA	07 - 003	Farmacia	ANELA	Via Roma 103/a				Dott.ssa Maria Giovanna Moni
SSA	04 - 001	Ambulatorio Medico	ANELA	Via Roma 68	079 799319			Dott. Ssa Fina
SSA	07 - 003	Farmacia	BENETUTTI	Corso Cocco - Ortu 15	079 796806			Dr. Timotea Maria
SSA	07 - 001	Farmacia San Pietro	NULE	Via S. Pietro 14	079 798015			










Tabella 29 – ALTRE STRUTTURE SANITARIE DI RIFERIMENTO

ID_T	ID_N	NOME	COMUNE	INDIRIZZO	TELEFONO	FAX	EMAIL	NOME_REF
SSA	00 - 001	AVIS	BONO	Via Su Craru				
SSA	00 - 001	AVIS	BENETUTTI	Via Guglielmo Marconi 15	079 796594			
SSA	05 - 001	Guardia Medica	BURGOS	Via Pio IX	079 793001			
SSA	07 - 001	Farmacia	BURGOS	Piazza Emanuele Filiberto 2	079 793676			
SSA	01 - 004	Farmacia	BONO	Corso G. M. Anjioy 21	079 790111		farmacia.angioj@libero.it	Dott. Verdeu e Moni
SSA	07 - 001	Farmacia	BOTTIDDA	Via Regina Elena 28	079 793887			
SSA	07 - 001	Farmacia	ILLORAI	Via Vittorio Veneto 12	079 792431			Dott. Salvatore Solinas
SSA	05 - 001	Guardia Medica	ILLORAI	Piazza IV Novembre	079 792420			
SSA	07 - 001	Farmacia	BULTEI	Via Roma 9b	079 795707			
SSA	04 - 001	Ambulatorio Comunale	BOTTIDDA	Via Nuoro				



CARTA DEL MODELLO DI INTERVENTO PER LA PROTEZIONE CIVILE

Il modello di intervento è corredato di una cartografia tematica specifica redatta inserendo nella carta delle aree a rischio R3 e R4 i seguenti elementi fondamentali:

- ubicazione del C.O.I. 
- rappresentazione delle zone in cui è stata suddivisa l'area a rischio
- ubicazione delle aree di emergenza (aree di attesa  , centri di accoglienza  , aree di ammassamento soccorritori e risorse  )
- indicazione dei parcheggi temporanei
- indicazione delle vie di fuga (percorsi più idonei per raggiungere le aree di attesa; in verde)
- indicazione dei percorsi dalle aree di attesa ai centri di accoglienza (in rosso)
- indicazione dei cancelli
- indicazione degli edifici strategici (caserme, ospedali e presidi di protezione civile)
- indicazione dei Posti Medici Avanzati.

Sassari, 26 Settembre 2017

Il Tecnico incaricato:

mb Engineering snc - ING. GAVINO BRAU: _____